





CEDULA DE NOTIFICACIÓN

En la Ciudad de México, siendo las 14:30 horas del día 10 de febrero de 2017, con fundamento en los artículos 1, 2, 14 y 15 del Reglamento General de Elecciones y Consultas; se publica en estrados y en la página de internet de este órgano electoral el "ACUERDO ACU-CECEN/02/21/2017, DE LA COMISIÓN ELECTORAL, MEDIANTE EL CUAL SE DETERMINA EL NÚMERO Y UBICACIÓN DE CASILLAS QUE SE INSTALARÁN EN LA JORNADA ELECTORAL PARA ELEGIR AL CANDIDATO O CANDIDATA DEL PARTIDO DE LA REVOLUCIÓN DEMOCRÁTICA AL CARGO DE GOBERNADOR O GOBERNADORA DEL ESTADO LIBRE Y SOBERANO DE MÉXICO, PARA EL PERIODO CONSTITUCIONAL DEL 16 DE SEPTIEMBRE DE 2017 AL 15 DE SEPTIEMBRE DEL AÑO 2023."


Lo cual se notifica, para los efectos legales a que haya lugar.

"¡DEMOCRACIA YA, PATRIA PARA TODOS!"


ERICKA GUADALUPE MORENO MARTÍNEZ
PRESIDENTA


RUBI LIZBETH GÓMEZ ARAGÓN
Comisionada


ELIZABETH PÉREZ VALDEZ
Comisionada


SERGIO ANTONIO OVIEDO JURADO
Comisionado


FABIAN CASACA MENDOZA
Comisionado



“ACUERDO ACU-CECEN/02/21/2017, DE LA COMISIÓN ELECTORAL, MEDIANTE EL CUAL SE DETERMINA EL NÚMERO Y UBICACIÓN DE CASILLAS QUE SE INSTALARÁN EN LA JORNADA ELECTORAL PARA ELEGIR AL CANDIDATO O CANDIDATA DEL PARTIDO DE LA REVOLUCIÓN DEMOCRÁTICA AL CARGO DE GOBERNADOR O GOBERNADORA DEL ESTADO LIBRE Y SOBERANO DE MÉXICO, PARA EL PERIODO CONSTITUCIONAL DEL 16 DE SEPTIEMBRE DE 2017 AL 15 DE SEPTIEMBRE DEL AÑO 2023.”

Con fundamento en lo dispuesto en la base primera del artículo 41 de la Constitución Política de los Estados Unidos Mexicanos; 2, 3, 23, 34 y demás aplicables de la Ley General de Partidos Políticos; 1, 2, 3, 6, 8, 130 inciso b), 148, 149 incisos a) y b), 273 y demás aplicables del Estatuto; 1, 2, 4 incisos a) y b), 5 numeral 1, 6, 14 incisos a) y b), 15 a), b) h) y j), 51, 56 58, 64, 65, 67, 100, 101, 102, 103, 104, 105, 106 y demás aplicables del Reglamento General de Elecciones y Consultas;

CONSIDERANDO

1. Que el Partido de la Revolución Democrática es un partido político nacional de izquierda, constituido legalmente bajo el marco de lo establecido por la Constitución Política de los Estados Unidos Mexicanos, cuyos fines se encuentran definidos con base en su Declaración de Principios, Programa y Línea Política, mismo que se encuentra conformado por mexicanas y mexicanos libremente asociados, pero con afinidad al Partido, cuyo objetivo primordial es participar en la vida política y democrática del país.
2. Que el Partido de la Revolución Democrática desarrolla sus actividades a través de métodos democráticos ejerciendo, desde la perspectiva de los derechos humanos, los derechos políticos que establece la Constitución Política de los Estados Unidos Mexicanos, en específico por lo dispuesto en el artículo de dicho ordenamiento. El Partido de la Revolución Democrática no se encuentra subordinado de ninguna forma a organizaciones o Estados extranjeros.
3. En fecha 17 de octubre del año 2014 la Comisión Electoral emitió el “ACUERDO ACU-CECEN/10/10/2014, DE LA COMISIÓN ELECTORAL, MEDIANTE EL CUAL SE REALIZAN LAS ASIGNACIONES DE CONSEJEROS ESTATALES DEL PARTIDO DE LA REVOLUCIÓN DEMOCRÁTICA ESTABLECIDOS EN LA CONVOCATORIA PARA LA ELECCIÓN DE LOS INTEGRANTES DE LOS CONSEJOS NACIONAL, ESTATALES Y MUNICIPALES, CONGRESO NACIONAL, ASI COMO PARA LA ELECCIÓN DE



PRESIDENTE Y SECRETARIO GENERAL E INTEGRANTES DE LOS COMITÉS EJECUTIVOS DE LOS ÁMBITOS NACIONAL, ESTATALES Y MUNICIPALES, TODOS DEL PARTIDO DE LA REVOLUCIÓN DEMOCRÁTICA, ELECTOS EL DÍA 7 DE SEPTIEMBRE DE 2014, EN EL ESTADO DEL ESTADO DE MÉXICO Y EN CUMPLIMIENTO A LA SENTENCIA DE FECHA TRES DE OCTUBRE DEL AÑO DOS MIL CATORCE, DICTADA POR EL PLENO DE LA SALA REGIONAL TOLUCA DEL TRIBUNAL ELECTORAL DEL PODER JUDICIAL DE LA FEDERACIÓN."

4. El 30 de julio de 2015 la Comisión Electoral emitió el "ACUERDO ACUCECEN/07/450/2015, DE LA COMISIÓN ELECTORAL, MEDIANTE EL CUAL SE EMITE LA LISTA PARA OBSERVACIONES DE CONSEJEROS ESTATALES DEL PARTIDO DE LA REVOLUCIÓN DEMOCRÁTICA EN EL ESTADO DE MÉXICO, PARA EL CONSEJO ESTATAL A DESARROLLARSE EL DÍA 01 DE AGOSTO DEL AÑO 2015".
5. Que el 31 de julio del año 2015 esta Comisión Electoral emitió el ACUERDO ACUCECEN/07/450/2015, DE LA COMISIÓN ELECTORAL, MEDIANTE EL CUAL SE EMITE LA LISTA PARA OBSERVACIONES DE CONSEJEROS ESTATALES DEL PARTIDO DE LA REVOLUCIÓN DEMOCRÁTICA EN EL ESTADO DE MÉXICO, PARA EL CONSEJO ESTATAL A DESARROLLARSE EL DÍA 01 DE AGOSTO DEL AÑO 2015".
6. Que en fecha 19 de febrero de 2016, esta Comisión Electoral emitió el "ACUERDO ACUCECEN/02/190/2016, DE LA COMISIÓN ELECTORAL, MEDIANTE EL CUAL SE EMITE LA LISTA DEFINITIVA DE CONSEJEROS ESTATALES EN EL ESTADO DE MÉXICO DEL PARTIDO DE LA REVOLUCIÓN DEMOCRÁTICA, PARA EL QUINTO PLENO ORDINARIO DEL VIII CONSEJO ESTATAL DEL PARTIDO DE LA REVOLUCIÓN DEMOCRÁTICA EN EL ESTADO DE MÉXICO, A CELEBRARSE EL PRÓXIMO 20 DE FEBRERO DEL 2016."
7. Que en fecha 23 de junio de 2016, esta Comisión Electoral emitió el "ACUERDO ACUCECEN/06/330/2016, DE LA COMISIÓN ELECTORAL, MEDIANTE EL CUAL SE EMITE LA LISTA PARA OBSERVACIONES A CONSEJEROS ESTATALES EN EL ESTADO DE MÉXICO DEL PARTIDO DE LA REVOLUCIÓN DEMOCRÁTICA, PARA EL SEXTO PLENO ORDINARIO DEL VIII CONSEJO ESTATAL DEL PARTIDO DE LA REVOLUCIÓN DEMOCRÁTICA EN EL ESTADO DE MÉXICO, A CELEBRARSE EL PRÓXIMO 25 DE JUNIO DEL 2016."
8. Que en fecha 24 de junio de 2016, esta Comisión Electoral emitió el "ACUERDO ACUCECEN/06/301/2016, DE LA COMISIÓN ELECTORAL, MEDIANTE EL CUAL SE EMITE LA LISTA DEFINITIVA DE CONSEJEROS ESTATALES EN EL ESTADO DE MÉXICO DEL



PARTIDO DE LA REVOLUCIÓN DEMOCRÁTICA EN EL ESTADO DE MÉXICO, A CELEBRARSE EL PRÓXIMO 25 DE JUNIO DEL 2016."

9. Que la H. LIX Legislatura del Estado de México, ha emitido la convocatoria para la elección de Gobernador del Estado de México, para el periodo constitucional comprendido del 16 de septiembre de 2017 al 15 de septiembre de 2023, misma que fue publicada en la Gaceta del Gobierno del Estado de México del decreto número 124 de fecha 12 de septiembre de 2016.
10. Que se ha fijado como fecha para esa elección constitucional el día 04 de junio de 2017 a través de la participación ciudadana por sufragio universal, libre, directo y secreto de quienes se encuentren en el listado final que para el efecto autoricen las autoridades electorales facultadas para ello.
11. Que en fecha 24 de noviembre del año 2016, ingresó mediante oficialía de partes de esta Comisión Electoral mediante el folio 2396 escrito consistente en Convocatoria al Tercer Pleno Extraordinario del VIII Consejo Estatal del PRD en el Estado de México, a celebrarse el día 27 de Noviembre de 2016, en la Ciudad de Toluca, escrito signado por el Lic. Omar Ortega Álvarez en su calidad de Presidente del Comité Ejecutivo Estatal en el Estado de México ello en virtud de la omisión de la Mesa Directiva del VIII Consejo Estatal del PRD en el Estado de México de emitir la respectiva.
12. En virtud del documento mencionado en el numeral precedente, en fecha 24 de noviembre del año 2016, se emitió ACUERDO ACU-CECEN/11/391/2016, MEDIANTE EL CUAL SE EMITE LA LISTA PARA OBSERVACIONES DE CONSEJEROS ESTATALES PARA EL 3ER PLENO EXTRAORDINARIO DEL VII CONSEJO ESTATAL DEL PARTIDO DE LA REVOLUCIÓN DEMOCRÁTICA EN EL ESTADO DE MÉXICO."
13. En fecha 25 de noviembre del año 2016, se emitió "ACUERDO ACU-CECEN/11/393/2016, MEDIANTE EL CUAL SE EMITE LA LISTA DEFINITIVA DE CONSEJEROS ESTATALES DEL ESTADO DE MÉXICO, PARA EL 3ER PLENO EXTRAORDINARIO DEL VIII CONSEJO ESTATAL DEL PARTIDO DE LA REVOLUCIÓN DEMOCRÁTICA EN EL ESTADO DE MÉXICO".
14. En fecha 25 de noviembre del año 2016, se emitió "ACUERDO ACU-CECEN/11/392/2016, MEDIANTE EL CUAL SE INTEGRA A LA DELEGACIÓN NACIONAL PARA EL 3ER PLENO EXTRAORDINARIO DEL VIII CONSEJO ESTATAL DEL PARTIDO DE LA REVOLUCIÓN DEMOCRÁTICA EN EL ESTADO DE MÉXICO".



15. Es así que en 28 de noviembre del año 2016, ingresó mediante la oficialía de partes de esta Comisión escrito al que le correspondió el número de folio 2416, signado por el C. Anselmo García Cruz en su carácter de Presidente del Comité Ejecutivo Estatal en el Estado de México, mediante el cual nos informa que en fecha 27 de noviembre del año en curso, se celebró el 3er Pleno Extraordinario del VIII Consejo Estatal del Partido de la Revolución Democrática en el Estado de México, en el cual entre otros Resolutivos emanados del citado Consejo, se emitió la "CONVOCATORIA AL PROCESO DE SELECCIÓN INTERNA DEL CANDIDATO DEL PARTIDO DE LA REVOLUCIÓN DEMOCRÁTICA A GOBERNADOR DEL ESTADO DE MÉXICO PARA EL PERIODO CONSTITUCIONAL DEL 16 DE SEPTIEMBRE DE 2017 AL 15 DE SEPTIEMBRE DE 2023."
16. Es así, que en fecha 30 de noviembre del año 2016, este órgano electoral emitió el "ACUERDO ACU-CECEN/11/397/2016, MEDIANTE EL CUAL SE REALIZAN OBSERVACIONES A LA CONVOCATORIA PARA LA ELECCIÓN A GOBERNADOR O GOBERNADORA DEL ESTADO DE MÉXICO PARA EL PERIODO CONSTITUCIONAL DEL 16 DE SEPTIEMBRE DE 2017 AL 15 DE SEPTIEMBRE DE 2023."
17. Que en fecha 11 de enero del año 2017, esta comisión emitió el "ACUERDO ACU-CECEN/01/002/2017, MEDIANTE EL CUAL SE PÚBLICA Y AUTORIZA EL LIBRO ÚNICO DE REGISTRO DE ASPIRANTES A PRECANDIDATAS Y PRECANDIDATOS A GOBERNADOR O GOBERNADORA DEL ESTADO LIBRE Y SOBERANO DE MÉXICO, PARA EL PERIODO CONSTITUCIONAL DEL 16 DE SEPTIEMBRE DE 2017 AL 15 DE SEPTIEMBRE DEL AÑO 2023."
18. Que en fecha 11 de enero del año 2017, esta comisión emitió el "ACUERDO ACU-CECEN/01/003/2017, MEDIANTE EL CUAL SE PÚBLICAN Y AUTORIZAN LOS FORMATOS DE REGISTRO DE ASPIRANTES A PRECANDIDATAS Y PRECANDIDATOS A GOBERNADOR O GOBERNADORA DEL ESTADO LIBRE Y SOBERANO DE MÉXICO, PARA EL PERIODO CONSTITUCIONAL DEL 16 DE SEPTIEMBRE DE 2017 AL 15 DE SEPTIEMBRE DEL AÑO 2023."
19. Que en el instrumento convocante señalado en el considerando numeral 16 del presente documento, establece en su Base Primera "DE LAS CANDIDATURAS A ELEGIR" dispone:

"PRIMERA. DE LA CANDIDATURA A ELEGIR."

- Candidato o Candidata a Gobernador del Estado de México para el periodo del 16 de septiembre de 2017 al 15 de septiembre de 2023.



20. Que en el instrumento convocante señalado en el numeral precedente, en su Base Cuarta "DEL REGISTRO", dispone:

"BASE CUARTA. DEL REGISTRO.

1.- Las solicitudes de registro a que se refiere la presente convocatoria se presentarán ante la Comisión Electoral del Comité Ejecutivo Nacional, en su domicilio oficial, sito en la calle Durango 338, Colonia Roma, Delegación Cuauhtémoc, Ciudad de México en los horarios de oficina de las 10:00 a las 18:00 horas; salvo el último día de registro en el que se recibirán hasta las 24:00 horas. Las solicitudes de registro deberán presentarse del 16 al 20 de enero del 2017, con un periodo de subsanación del 21 al 22 de enero con un horario de 10:00 a 18:00 horas el primer día y el segundo hasta las 24:00 horas."

21. En virtud de los registros recibidos por este órgano, en fecha 23 de enero del año 2017, esta Comisión emitió el "ACUERDO ACU-CECEN/01/008/2017, DE LA COMISIÓN ELECTORAL, MEDIANTE EL CUAL SE RESUELVE SOBRE LAS SOLICITUDES DE REGISTRO DE PRECANDIDATAS Y PRECANDIDATOS DEL PARTIDO DE LA REVOLUCIÓN DEMOCRÁTICA AL CARGO DE GOBERNADOR O GOBERNADORA DEL ESTADO DE LIBRE Y SOBERANO DE MÉXICO, PARA EL PERIODO CONSTITUCIONAL DEL 16 DE SEPTIEMBRE DE 2017 AL 15 DE SEPTIEMBRE DEL AÑO 2023."

22. Que en el instrumento convocante señalado en el numeral 16, en su **Base Segunda. "DE LA FECHA DE LA ELECCIÓN."**

"DE LA FECHA DE LA ELECCIÓN."

La elección del cargo señalado en la base primera del presente instrumento, se llevará a cabo 5 de marzo del 2017."

23. Que en el instrumento convocante señalado en el numeral 16, en su **Base Quinta "DE LA ELECCIÓN"**, dispone:

"QUINTA. DE LA ELECCIÓN.



MÉTODO DE ELECCIÓN. Que el párrafo primero del artículo 275 del Estatuto a la letra señala:

Artículo 275. *Las y los candidatos para elecciones constitucionales de gubernaturas, senadurías, diputaciones locales y federales por el principio de mayoría relativa, presidencias municipales, sindicaturas y regidurías por el principio de mayoría relativa, se elegirán mediante el método de votación universal, libre, directa y secreta a la ciudadanía, salvo que el Consejo respectivo determine, mediante la decisión del sesenta por ciento de las y los Consejeros presentes cambiar el método de selección.*

En razón de lo anterior la candidatura a la que se refiere la base primera de la presente convocatoria será electa a través del método de votación universal, libre, directa y secreta a la ciudadanía."

24. Así tenemos que uno de los modos más críticos que las personas individuales tienen para influir en la toma de decisiones de los gobiernos es votando. La votación es una expresión formal de preferencia por un candidato, por una cuestión de importancia social, por una resolución propuesta ante una cuestión. La votación, generalmente, ocurre en el contexto de una elección a gran escala, nacional o regional, sin embargo, elecciones de comunidad locales y en pequeña escala pueden ser también críticas por lo que se refiere a participación individual en el gobierno.
25. Es así, que nuestro partido se caracteriza por ser un órgano democrático institucional garante de los derechos político electorales de todos los ciudadanos y que al ser una entidad de interés público tenemos como obligación la de promover y garantizar la participación de todos los ciudadanos en la vida democrática, tanto militantes como simpatizantes, contribuir a la integración de la representación nacional así como hacer posible el acceso de éstos al ejercicio del poder público, de acuerdo con los programas, principios e ideas que postulamos y sobre todo mediante la realización del sufragio universal, libre, secreto y directo, en el caso concreto fomentar la participación de todos los ciudadanos del estado libre y soberano de México.
26. En virtud del numeral anterior y dada la importancia de la elección Constitucional que enfrentamos y con el fin de garantizar el ejercicio del derecho a ejercer el voto de todos y cada uno de los ciudadanos habitantes del estado de México, se dispuso que para la elección interna del candidato a Gobernador del Partido de la Revolución Democrática del citado estado, se deben instalar al menos una casilla en todos y cada uno de los municipios



que integran el territorio mexicano del estado libre y soberano de México, elección que tendrá verificativo el próximo 05 de marzo del año 2017.

27. Que el artículo 101 del Reglamento General de Elecciones y Consultas del Partido de la Revolución Democrática dispone:

Artículo 101. Una vez emitida la convocatoria para la elección de cargos de dirección y representación del Partido, la Comisión Electoral se abocará a determinar el número de casillas a instalar en el ámbito municipal tomando como base el número de personas afiliadas al Partido en el listado nominal.

Tratándose de la elección de candidaturas para cargos de elección popular, bajo el método de votación directo y secreto de la ciudadanía o personas afiliadas al Partido, el número de casillas por municipio se determinará tomando como base los votos obtenidos por el Partido en la última elección constitucional de Diputados Federales por el principio de mayoría relativa.

Se instalarán casillas determinando el ámbito territorial, el cual comprenderá secciones electorales completas.

28. El artículo 102 del Reglamento General de Elecciones y Consultas dispone:

Artículo 102. Para efectos de determinar cuántas casillas se instalarán en cada municipio, se tomarán, entre otros que pudiera determinar el Comité Ejecutivo Nacional, los siguientes criterios:

1. En aquellos municipios en que sólo existan setecientos cincuenta o más personas afiliadas al Partido en el Listado Nominal se instalarán el número de casillas que resulte de dividir éste entre setecientos cincuenta.
2. En aquellos municipios en que sólo existan entre trescientos cincuenta y setecientos cuarenta y nueve personas afiliadas al Partido en el Listado Nominal les corresponderá la instalación de una casilla.
3. En aquellos municipios en que sólo existan menos de trescientos cincuenta personas afiliadas al Partido en el Listado Nominal les corresponderá la instalación de una casilla, pero sólo si cumplen con alguno de los siguientes criterios:
 - a) Que el centro de votación más cercano o casilla se encuentre a una distancia mayor a dos horas en transporte público, de acuerdo al catálogo emitido por una Institución Pública;



- b) Que el Municipio se encuentre gobernado por el Partido;
- c) Que en la última elección constitucional para elección de Ayuntamientos el Partido haya obtenido el veinticinco por ciento o más de la votación válida emitida; y
- d) Si se convocará a una elección de Consejerías Municipales.

29. Que el artículo 103 del Reglamento General de Elecciones y Consultas del Partido de la Revolución Democrática dispone:

Artículo 103. Para determinar la ubicación de las casillas en una elección se preferirán las oficinas del Partido y lugares públicos de mayor concurrencia que garanticen el acceso a los electores y la libertad y secreto del voto así como las operaciones propias de la casilla. La Comisión Electoral solicitará propuestas a los órganos del Partido.

No podrán ubicarse las casillas en lugar de reunión de alguna organización social, grupo o Corriente de Opinión del Partido, oficina de representante popular o funcionario público, ni de algún candidato o precandidato.

La Comisión Electoral, de acuerdo de a las propuestas hechas llegar por los órganos de Partido, representantes de los candidatos, precandidatos o Emblemas y de acuerdo a las experiencias electorales, elaborará una propuesta de ubicación de casillas, misma que será observada, corregida y aprobada por el Comité Ejecutivo Nacional por al menos las dos terceras partes de sus integrantes.

Una vez determinada la ubicación de las mesas directivas la Comisión Electoral o la Delegación Electoral notificará a los Comités Ejecutivos Estatales de la ubicación de las mismas, para que éste realice ante las instancias administrativas municipales la notificación de su localización para que dichas instancias garanticen las condiciones óptimas de la jornada electoral.

30. Por lo que en cumplimiento estricto de las normas constitucionales federales, locales, del instrumento convocante, así como de los artículos 5^{to}, 100, 101, 102, 103, 104, 105, 106 y demás aplicables del Reglamento General de Elecciones y Consultas, en el que nos otorga la facultad y obligación de emitir la propuesta del número y ubicación de casillas relativas a la elección respectiva.



En mérito de todo lo anteriormente expuesto y fundado, el Pleno de este órgano electoral emite el siguiente:

ACUERDO

ÚNICO.- Conforme y en cumplimiento de las normas constitucionales federales, locales así como de nuestra reglamentación intrapartidaria, se establece el número y ubicación de casillas que se instalarán en la Jornada Electoral a celebrarse el próximo 05 de marzo del año 2017, para elegir al Candidato o Candidata del Partido de la Revolución Democrática al cargo de Gobernador del estado libre y soberano de México, mismo que se adjunta al presente, como **ANEXO ÚNICO**.

Notifíquese. Al Comité Ejecutivo Nacional del Partido de la Revolución Democrática para su aprobación.

Notifíquese. A la Mesa Directiva del Consejo Estatal del Estado de México del Partido de la Revolución Democrática para los efectos legales a que haya lugar.


Notifíquese. Al Comité Ejecutivo Estatal del Estado de México del Partido de la Revolución Democrática para los efectos legales a que haya lugar.





Publíquese.- En los estrados y en la página electrónica del Partido de la Revolución Democrática así como en la página electrónica de esta Comisión para que surta los efectos legales a que haya a lugar.


Ciudad de México, a 10 de febrero de 2017.

“¡DEMOCRACIA YA, PATRIA PARA TODOS!”


ERICKA GUADALUPE MORENO MARTÍNEZ
PRESIDENTA


RUBÍ LIZBETH GÓMEZ ARAGÓN
Comisionada


ELIZABETH PÉREZ VALDEZ
Comisionada


SERGIO ANTONIO OVIEDO JURADO
Comisionado


FABIAN CALOSA MENDOZA
Comisionado



LA C. ELIZABETH PÉREZ VALDEZ EN SU CARÁCTER DE COMISIONADA DE ESTE ÓRGANO EMITIRÁ VOTO PARTICULAR AL PRESENTE ACUERDO.



VOTO PARTICULAR QUE EMITE LA INTEGRANTE DE LA COMISIÓN ELECTORAL DEPENDIENTE DEL COMITÉ EJECUTIVO NACIONAL DEL PARTIDO DE LA REVOLUCIÓN DEMOCRÁTICA LA C. ELIZABETH PÉREZ VALDEZ EN RELACIÓN AL ACUERDO ACU-CECEN/02/21/2017, DE LA COMISIÓN ELECTORAL, MEDIANTE EL CUAL SE DETERMINA EL NÚMERO Y UBICACIÓN DE CASILLAS QUE SE INSTALARÁN EN LA JORNADA ELECTORAL PARA ELEGIR AL CANDIDATO O CANDIDATA DEL PARTIDO DE LA REVOLUCIÓN DEMOCRÁTICA AL CARGO DE GOBERNADOR O GOBERNADORA DEL ESTADO LIBRE Y SOBERANO DE MÉXICO, PARA EL PERIODO CONSTITUCIONAL DEL 16 DE SEPTIEMBRE DE 2017 AL 15 DE SEPTIEMBRE DEL AÑO 2023.

Que de acuerdo a lo señalado por el artículo 6 del Reglamento de Elecciones y Consulta la Comisión Electoral es un órgano colegiado de carácter operativo

Que el voto particular, entendido como a la opinión divergente que emite el miembro de un órgano colegiado con respecto a la decisión tomada por la mayoría, mismo que puede centrarse en la decisión final tomada o en la argumentación, puesto que el miembro del órgano colegiado no coincide con la argumentación mayoritaria, ni con la decisión final. Es el medio idóneo mediante el cual un integrante de este órgano colegiado puede emitir su opinión específica sobre un asunto en particular que le corresponda conforme a las funciones y obligaciones señaladas dentro de nuestra normatividad interna a este órgano electoral, que le impone la obligación de firmar el acuerdo al que se emite el voto, lo que se realiza bajo protesta.

Que al no contemplarse en nuestra normatividad interna la figura jurídica del voto particular para los integrantes de la Comisión Electoral, es necesaria la aplicación de manera supletoria de lo dispuesto por los artículos 41, párrafo segundo, Base V, párrafos segundo y tercero de la Constitución Política de los Estados Unidos Mexicanos; 35, 36, párrafo primero y 39, párrafo 2 de la Ley General de Instituciones y Procedimientos Electorales, 14, párrafo 1, fracción b), del Reglamento Interior del Instituto Federal Electoral y 26, párrafo 6, del Reglamento de Sesiones del Consejo General del Instituto Nacional Electoral.

Que de acuerdo a lo señalado en los considerandos anteriores, es procedente la emisión del voto particular en las actuaciones de este Órgano Electoral;

ANTECEDENTES

1. Que el Partido de la Revolución Democrática es un partido político nacional de izquierda, constituido legalmente bajo el marco de lo establecido por la Constitución Política de los Estados Unidos Mexicanos, cuyos fines se encuentran definidos con base en su Declaración de Principios, Programa



y Línea Política, mismo que se encuentra conformado por mexicanas y mexicanos libremente asociados, pero con afinidad al Partido, cuyo objetivo primordial es participar en la vida política y democrática del país.

2. Que el Partido de la Revolución Democrática desarrolla sus actividades a través de métodos democráticos ejerciendo, desde la perspectiva de los derechos humanos, los derechos políticos que establece la Constitución Política de los Estados Unidos Mexicanos, en específico por lo dispuesto en el artículo de dicho ordenamiento. El Partido de la Revolución Democrática no se encuentra subordinado de ninguna forma a organizaciones o Estados extranjeros.
3. En fecha 17 de octubre del año 2014 la Comisión Electoral emitió el "ACUERDO ACU-CECEN/10/10/2014, DE LA COMISIÓN ELECTORAL, MEDIANTE EL CUAL SE REALIZAN LAS ASIGNACIONES DE CONSEJEROS ESTATALES DEL PARTIDO DE LA REVOLUCIÓN DEMOCRÁTICA ESTABLECIDOS EN LA CONVOCATORIA PARA LA ELECCIÓN DE LOS INTEGRANTES DE LOS CONSEJOS NACIONAL, ESTATALES Y MUNICIPALES, CONGRESO NACIONAL, ASI COMO PARA LA ELECCIÓN DE PRESIDENTE Y SECRETARIO GENERAL E INTEGRANTES DE LOS COMITÉS EJECUTIVOS DE LOS ÁMBITOS NACIONAL, ESTATALES Y MUNICIPALES, TODOS DEL PARTIDO DE LA REVOLUCIÓN DEMOCRÁTICA, ELECTOS EL DÍA 7 DE SEPTIEMBRE DE 2014, EN EL ESTADO DEL ESTADO DE MÉXICO Y EN CUMPLIMIENTO A LA SENTENCIA DE FECHA TRES DE OCTUBRE DEL AÑO DOS MIL CATORCE, DICTADA POR EL PLENO DE LA SALA REGIONAL TOLUCA DEL TRIBUNAL ELECTORAL DEL PODER JUDICIAL DE LA FEDERACIÓN."
4. El 30 de julio de 2015 la Comisión Electoral emitió el "ACUERDO ACUCECEN/07/450/2015, DE LA COMISIÓN ELECTORAL, MEDIANTE EL CUAL SE EMITE LA LISTA PARA OBSERVACIONES DE CONSEJEROS ESTATALES DEL PARTIDO DE LA REVOLUCIÓN DEMOCRÁTICA EN EL ESTADO DE MÉXICO, PARA EL CONSEJO ESTATAL A DESARROLLARSE EL DÍA 01 DE AGOSTO DEL AÑO 2015".
5. Que el 31 de julio del año 2015 esta Comisión Electoral emitió el ACUERDO ACU-CECEN/07/450/2015, DE LA COMISIÓN ELECTORAL, MEDIANTE EL CUAL SE EMITE LA LISTA PARA OBSERVACIONES DE CONSEJEROS ESTATALES DEL PARTIDO DE LA REVOLUCIÓN DEMOCRÁTICA EN EL ESTADO DE MÉXICO, PARA EL CONSEJO ESTATAL A DESARROLLARSE EL DÍA 01 DE AGOSTO DEL AÑO 2015".
6. Que en fecha 19 de febrero de 2016, esta Comisión Electoral emitió el "ACUERDO ACU-CECEN/02/190/2016, DE LA COMISIÓN ELECTORAL, MEDIANTE EL CUAL SE EMITE LA LISTA DEFINITIVA DE CONSEJEROS ESTATALES EN EL ESTADO DE MÉXICO DEL PARTIDO DE LA



REVOLUCIÓN DEMOCRÁTICA, PARA EL QUINTO PLENO ORDINARIO DEL VIII CONSEJO ESTATAL DEL PARTIDO DE LA REVOLUCIÓN DEMOCRÁTICA EN EL ESTADO DE MÉXICO, A CELEBRARSE EL PRÓXIMO 20 DE FEBRERO DEL 2016."

7. Que en fecha 23 de junio de 2016, esta Comisión Electoral emitió el "ACUERDO ACU-CECEN/06/330/2016, DE LA COMISIÓN ELECTORAL, MEDIANTE EL CUAL SE EMITE LA LISTA PARA OBSERVACIONES A CONSEJEROS ESTATALES EN EL ESTADO DE MÉXICO DEL PARTIDO DE LA REVOLUCIÓN DEMOCRÁTICA, PARA EL SEXTO PLENO ORDINARIO DEL VIII CONSEJO ESTATAL DEL PARTIDO DE LA REVOLUCIÓN DEMOCRÁTICA EN EL ESTADO DE MÉXICO, A CELEBRARSE EL PRÓXIMO 25 DE JUNIO DEL 2016."
8. Que en fecha 24 de junio de 2016, esta Comisión Electoral emitió el "ACUERDO ACU-CECEN/06/301/2016, DE LA COMISIÓN ELECTORAL, MEDIANTE EL CUAL SE EMITE LA LISTA DEFINITIVA DE CONSEJEROS ESTATALES EN EL ESTADO DE MÉXICO DEL PARTIDO DE LA REVOLUCIÓN DEMOCRÁTICA EN EL ESTADO DE MÉXICO, A CELEBRARSE EL PRÓXIMO 25 DE JUNIO DEL 2016."
9. Que la H. LIX Legislatura del Estado de México, ha emitido la convocatoria para la elección de Gobernador del Estado de México, para el periodo constitucional comprendido del 16 de septiembre de 2017 al 15 de septiembre de 2023, misma que fue publicada en la Gaceta del Gobierno del Estado de México del decreto número 124 de fecha 12 de septiembre de 2016.
10. Que se ha fijado como fecha para esa elección constitucional el día 04 de junio de 2017 a través de la participación ciudadana por sufragio universal, libre, directo y secreto de quienes se encuentren en el listado final que para el efecto autoricen las autoridades electorales facultadas para ello.
11. Que en fecha 24 de noviembre del año 2016, ingresó mediante oficialía de partes de esta Comisión Electoral mediante el folio 2396 escrito consistente en Convocatoria al Tercer Pleno Extraordinario del VIII Consejo Estatal del PRD en el Estado de México, a celebrarse el día 27 de Noviembre de 2016, en la Ciudad de Toluca, escrito signado por el Lic. Omar Ortega Álvarez en su calidad de Presidente del Comité Ejecutivo Estatal en el Estado de México ello en virtud de la omisión de la Mesa Directiva del VIII Consejo Estatal del PRD en el Estado de México de emitir la respectiva.
12. Que en virtud del documento mencionado en el numeral precedente, en fecha 24 de noviembre del año 2016, se emitió ACUERDO ACU-CECEN/11/391/2016, MEDIANTE EL CUAL SE EMITE LA LISTA PARA OBSERVACIONES DE CONSEJEROS ESTATALES PARA EL 3ER PLENO EXTRAORDINARIO DEL VII CONSEJO ESTATAL DEL PARTIDO DE LA REVOLUCIÓN DEMOCRÁTICA EN EL ESTADO DE MÉXICO."



13. Que en fecha 25 de noviembre del año 2016, se emitió "ACUERDO ACU-CECEN/11/393/2016, MEDIANTE EL CUAL SE EMITE LA LISTA DEFINITIVA DE CONSEJEROS ESTATALES DEL ESTADO DE MÉXICO, PARA EL 3ER PLENO EXTRAORDINARIO DEL VIII CONSEJO ESTATAL DEL PARTIDO DE LA REVOLUCIÓN DEMOCRÁTICA EN EL ESTADO DE MÉXICO".
14. Que en fecha 25 de noviembre del año 2016, se emitió "ACUERDO ACU-CECEN/11/392/2016, MEDIANTE EL CUAL SE INTEGRA A LA DELEGACIÓN NACIONAL PARA EL 3ER PLENO EXTRAORDINARIO DEL VIII CONSEJO ESTATAL DEL PARTIDO DE LA REVOLUCIÓN DEMOCRÁTICA EN EL ESTADO DE MÉXICO".
15. Que en 28 de noviembre del año 2016, ingresó mediante la oficialía de partes de esta Comisión escrito al que le correspondió el número de folio 2416, signado por el C. Anselmo García Cruz en su carácter de Presidente del Comité Ejecutivo Estatal en el Estado de México, mediante el cual nos informa que en fecha 27 de noviembre del año en curso, se celebró el 3er Pleno Extraordinario del VIII Consejo Estatal del Partido de la Revolución Democrática en el Estado de México, en el cual entre otros Resolutivos emanados del citado Consejo, se emitió la "CONVOCATORIA AL PROCESO DE SELECCIÓN INTERNA DEL CANDIDATO DEL PARTIDO DE LA REVOLUCIÓN DEMOCRÁTICA A GOBERNADOR DEL ESTADO DE MÉXICO PARA EL PERIODO CONSTITUCIONAL DEL 16 DE SEPTIEMBRE DE 2017 AL 15 DE SEPTIEMBRE DE 2023."
16. Que en fecha 30 de noviembre del año 2016, este órgano electoral emitió el "ACUERDO ACU-CECEN/11/397/2016, MEDIANTE EL CUAL SE REALIZAN OBSERVACIONES A LA CONVOCATORIA PARA LA ELECCIÓN A GOBERNADOR O GOBERNADORA DEL ESTADO DE MÉXICO PARA EL PERIODO CONSTITUCIONAL DEL 16 DE SEPTIEMBRE DE 2017 AL 15 DE SEPTIEMBRE DE 2023."
17. Que en fecha 11 de enero del año 2017, esta comisión emitió el "ACUERDO ACU-CECEN/01/002/2017, MEDIANTE EL CUAL SE PÚBLICA Y AUTORIZA EL LIBRO ÚNICO DE REGISTRO DE ASPIRANTES A PRECANDIDATAS Y PRECANDIDATOS A GOBERNADOR O GOBERNADORA DEL ESTADO LIBRE Y SOBERANO DE MÉXICO, PARA EL PERIODO CONSTITUCIONAL DEL 16 DE SEPTIEMBRE DE 2017 AL 15 DE SEPTIEMBRE DEL AÑO 2023."
18. Que en fecha 11 de enero del año 2017, esta comisión emitió el "ACUERDO ACU-CECEN/01/003/2017, MEDIANTE EL CUAL SE PÚBLICAN Y AUTORIZAN LOS FORMATOS DE REGISTRO DE ASPIRANTES A PRECANDIDATAS Y PRECANDIDATOS A GOBERNADOR O GOBERNADORA DEL ESTADO LIBRE Y SOBERANO DE MÉXICO, PARA EL PERIODO



CONSTITUCIONAL DEL 16 DE SEPTIEMBRE DE 2017 AL 15 DE SEPTIEMBRE DEL AÑO 2023.”

19. Que en virtud de los registros recibidos por este órgano, en fecha 23 de enero del año 2017, esta Comisión emitió el “ACUERDO ACU-CECEN/01/008/2017, DE LA COMISIÓN ELECTORAL, MEDIANTE EL CUAL SE RESUELVE SOBRE LAS SOLICITUDES DE REGISTRO DE PRECANDIDATAS Y PRECANDIDATOS DEL PARTIDO DE LA REVOLUCIÓN DEMOCRÁTICA AL CARGO DE GOBERNADOR O GOBERNADORA DEL ESTADO DE LIBRE Y SOBERANO DE MÉXICO, PARA EL PERIODO CONSTITUCIONAL DEL 16 DE SEPTIEMBRE DE 2017 AL 15 DE SEPTIEMBRE DEL AÑO 2023.”

20. Que en el instrumento convocante señalado en el numeral 16, en su **Base Segunda**. “DE LA FECHA DE LA ELECCIÓN.”

“DE LA FECHA DE LA ELECCIÓN.”

i. La elección del cargo señalado en la base primera del presente instrumento, se llevará a cabo 5 de marzo del 2017.”

21. Que en el instrumento convocante señalado en el numeral 16, en su **Base Quinta** “DE LA ELECCIÓN”, dispone:

1. “QUINTA. DE LA ELECCIÓN.

MÉTODO DE ELECCIÓN. Que el párrafo primero del artículo 275 del Estatuto a la letra señala:

Artículo 275. *Las y los candidatos para elecciones constitucionales de gubernaturas, senadurías, diputaciones locales y federales por el principio de mayoría relativa, presidencias municipales, sindicaturas y regidurías por el principio de mayoría relativa, se elegirán mediante el método de votación universal, libre, directa y secreta a la ciudadanía, salvo que el Consejo respectivo determine, mediante la decisión del sesenta por ciento de las y los Consejeros presentes cambiar el método de selección.*

En razón de lo anterior la candidatura a la que se refiere la base primera de la presente convocatoria será electa a través del método de votación universal, libre, directa y secreta a la ciudadanía.”

22. En fecha 09 de febrero del año 2017, mediante oficialía de partes de este órgano electoral ingresó



documento al que se le asignó el número de folio interno 0142 signado por el C. Omar Ortega Álvarez en su calidad de Presidente del Comité Ejecutivo Estatal del Partido de la Revolución Democrática en el Estado de México, mediante el cual nos remite "ACUERDO MEDIANTE EL CUAL SE REALIZAN LAS PROPUESTAS DE INTEGRANTES DE LA DELEGACIÓN ELECTORAL DEL ESTADO DE MÉXICO DE LA COMISIÓN ELECTORAL DEL COMITÉ EJECUTIVO NACIONAL PARA LA ELECCIÓN INTERNA DEL CANDIDATO A GOBERNADOR DEL ESTADO DE MÉXICO PARA EL PERIODO CONSTITUCIONAL DEL 16 DE SEPTIEMBRE DE 2017 AL 15 DE SEPTIEMBRE DEL 2023."

23. Que en fecha 10 de febrero de 2017, esta Comisión Electoral emite el ACUERDO ACU-CECEN/02/21/2017, DE LA COMISIÓN ELECTORAL, MEDIANTE EL CUAL SE INTEGRA LA DELEGACIÓN ELECTORAL NACIONAL ASI COMO ESTATAL Y SE DESIGNAN A LOS INTEGRANTES QUE LA CONSTITUIRÁN, ENCARGADOS DE COADYUVAR EN LA REALIZACIÓN DEL PROCESO ELECTIVO PARA ELEGIR AL CANDIDATO O CANDIDATA DEL PARTIDO DE LA REVOLUCIÓN DEMOCRÁTICA AL CARGO DE GOBERNADOR O GOBERNADORA DEL ESTADO LIBRE Y SOBERANO DE MÉXICO, PARA EL PERIODO CONSTITUCIONAL DEL 16 DE SEPTIEMBRE DE 2017 AL 15 DE SEPTIEMBRE DEL AÑO 2023.

24. Que el artículo 148 del Estatuto a la letra señala:

Artículo 148. La Comisión Electoral del Comité Ejecutivo Nacional es un órgano colegiado de carácter operativo, dependiente del Comité Ejecutivo Nacional, encargado de garantizar la adecuada realización de los procesos de elección y consulta de carácter internos y cargos de elección popular en todos sus niveles

25. Que el artículo 5 numeral 1 inciso f), del Reglamento General de Elecciones y Consultas a la letra señala:

Artículo 5. Los integrantes de la Comisión Electoral del Comité Ejecutivo Nacional tendrán la responsabilidad de organizar los procesos electorales de acuerdo a lo establecido en el presente ordenamiento, pero siempre en coadyuvancia con el Comité Ejecutivo Nacional.

1. El Comité Ejecutivo Nacional tiene competencia exclusiva para aprobar los acuerdos y resoluciones, relativos a los procesos electorales internos, en los siguientes actos:



...

f) La determinación del número, ubicación e integración de casillas a instalar en los procesos internos. Esta facultad requiere el voto aprobatorio de las dos terceras partes de sus integrantes;

26. Que el artículo 101 del Reglamento General de Elecciones y Consultas del Partido de la Revolución Democrática dispone:

Artículo 101. Una vez emitida la convocatoria para la elección de cargos de dirección y representación del Partido, la Comisión Electoral se abocará a determinar el número de casillas a instalar en el ámbito municipal tomando como base el número de personas afiliadas al Partido en el listado nominal.

Tratándose de la elección de candidaturas para cargos de elección popular, bajo el método de votación directo y secreto de la ciudadanía o personas afiliadas al Partido, el número de casillas por municipio se determinará tomando como base los votos obtenidos por el Partido en la última elección constitucional de Diputados Federales por el principio de mayoría relativa.

Se instalarán casillas determinando el ámbito territorial, el cual comprenderá secciones electorales completas.

27. El artículo 102 del Reglamento General de Elecciones y Consultas dispone:

Artículo 102. Para efectos de determinar cuántas casillas se instalarán en cada municipio, se tomarán, entre otros que pudiera determinar el Comité Ejecutivo Nacional, los siguientes criterios:

4. En aquellos municipios en que sólo existan setecientos cincuenta o más personas afiliadas al Partido en el Listado Nominal se instalarán el número de casillas que resulte de dividir éste entre setecientos cincuenta.
5. En aquellos municipios en que sólo existan entre trescientos cincuenta y setecientos cuarenta y nueve personas afiliadas al Partido en el Listado Nominal les corresponderá la instalación de una casilla.
6. En aquellos municipios en que sólo existan menos de trescientos cincuenta personas afiliadas al Partido en el Listado Nominal les corresponderá la instalación de una casilla, pero sólo si cumplen con alguno de los siguientes criterios:



- e) Que el centro de votación más cercano o casilla se encuentre a una distancia mayor a dos horas en transporte público, de acuerdo al catálogo emitido por una Institución Pública;
- f) Que el Municipio se encuentre gobernado por el Partido;
- g) Que en la última elección constitucional para elección de Ayuntamientos el Partido haya obtenido el veinticinco por ciento o más de la votación válida emitida; y
- h) Si se convocará a una elección de Consejerías Municipales.

28. Que el artículo 103 del Reglamento General de Elecciones y Consultas del Partido de la Revolución Democrática dispone:

Artículo 103. Para determinar la ubicación de las casillas en una elección se preferirán las oficinas del Partido y lugares públicos de mayor concurrencia que garanticen el acceso a los electores y la libertad y secreto del voto así como las operaciones propias de la casilla. La Comisión Electoral solicitará propuestas a los órganos del Partido.

No podrán ubicarse las casillas en lugar de reunión de alguna organización social, grupo o Corriente de Opinión del Partido, oficina de representante popular o funcionario público, ni de algún candidato o precandidato.

La Comisión Electoral, de acuerdo de a las propuestas hechas llegar por los órganos de Partido, representantes de los candidatos, precandidatos o Emblemas y de acuerdo a las experiencias electorales, elaborará una propuesta de ubicación de casillas, misma que será observada, corregida y aprobada por el Comité Ejecutivo Nacional por al menos las dos terceras partes de sus integrantes.

Una vez determinada la ubicación de las mesas directivas la Comisión Electoral o la Delegación Electoral notificará a los Comités Ejecutivos Estatales de la ubicación de las mismas, para que éste realice ante las instancias administrativas municipales la notificación de su localización para que dichas instancias garanticen las condiciones óptimas de la jornada electoral.

CONSIDERANDOS

ÚNICO.- Si bien es cierto que la normatividad interna de este instituto político prevé la que esta Comisión Electoral es la encargada de elaborará una propuesta de ubicación de casillas, sin embargo el mismo artículo 103 condiciona la emisión del acuerdo, a que la citada propuesta sea




observada, corregida y aprobada por el Comité Ejecutivo Nacional por al menos las dos terceras partes de sus integrantes, lo cual en el caso particular no ha sucedido, lo anterior ya que a la fecha no se ha remitido la propuesta al Comité Ejecutivo Nacional, siendo esta una de sus facultades exclusivas, tal y como lo establece el numeral 1 inciso f) del Reglamento General de Elecciones y consultas, es entonces que la emisión del presente acuerdo resulta violatoria de nuestra normatividad interna, y entonces este órgano electoral excede sus facultades ejerciendo atribuciones que no le competen y pasa por encima de las del Comité Ejecutivo Nacional, cuando es tal y como lo señala el artículo 148 del Estatuto un órgano dependiente del mismo.

Razonamientos que fueron expresados por la suscrita a todos y cada uno de los demás integrantes de este órgano electoral.

Por las razones expuestas y con fundamento en los artículos 41, párrafo segundo, Base V, párrafos segundo y tercero de la Constitución Política de los Estados Unidos Mexicanos; 35, 36, párrafo primero y 39, párrafo 2 de la Ley General de Instituciones y Procedimientos Electorales, 14, párrafo 1, fracción b), del Reglamento Interior del Instituto Federal Electoral y 26, párrafo 6, del Reglamento de Sesiones del Consejo General del Instituto Nacional Electoral aplicados de manera supletoria al no contemplarse en nuestra normatividad interna la figura jurídica del voto particular para los integrantes de la Comisión Electoral, emito VOTO PARTICULAR respecto del "ACUERDO ACU-CECEN/02/21/2017, DE LA COMISIÓN ELECTORAL, MEDIANTE EL CUAL SE DETERMINA EL NÚMERO Y UBICACIÓN DE CASILLAS QUE SE INSTALARÁN EN LA JORNADA ELECTORAL PARA ELEGIR AL CANDIDATO O CANDIDATA DEL PARTIDO DE LA REVOLUCIÓN DEMOCRÁTICA AL CARGO DE GOBERNADOR O GOBERNADORA DEL ESTADO LIBRE Y SOBERANO DE MÉXICO, PARA EL PERIODO CONSTITUCIONAL DEL 16 DE SEPTIEMBRE DE 2017 AL 15 DE SEPTIEMBRE DEL AÑO 2023", toda vez que NO COMPARTO LO APROBADO por la mayoría de los integrantes del Pleno de esta Comisión Electoral.














México, Distrito Federal, a 10 de febrero de 2017.

"¡DEMOCRACIA YA, PATRIA PARA TODOS!"



ELIZABETH PÉREZ VALDEZ
COMISIONADA

NUM D	MPIO	MUNICIPIO	SECCION	TIPO CASILLA	UBICACION	SECCIONES AGRUPADAS EN LA CASILLA	PRESIDENTE	ESCRUTADOR	SUPLENTE 1	SUPLENTE 2
1	1	ACAMBAY	2	BASICA	KIOSCO DEL JARDÍN; PLAZA HIDALGO SIN NÚMERO; SAN MIGUEL ACAMBAY; CÓDIGO POSTAL 50300; MÉXICO; FRENTE A LA PRESIDENCIA MUNICIPAL	0001,0002,0003,0004,0005,0006,0007,0008,0009,0010,0011,0012,0013,0014,0015,0016.				
2	1	ACAMBAY	2	CONTIGUA 1	KIOSCO DEL JARDÍN; PLAZA HIDALGO SIN NÚMERO; SAN MIGUEL ACAMBAY; CÓDIGO POSTAL 50300; MÉXICO; FRENTE A LA PRESIDENCIA MUNICIPAL	0017,0018,0019,0020,0021,0022,0023,0024,0025,0026,0027,0028,0029,0030,0031,0032.				
3	2	ACOLMAN	34	BASICA	KIOSCO; PLAZA PRINCIPAL; SIN NÚMERO; ACOLMAN DE NEZAHUALCÓYOTL; CÓDIGO POSTAL 55870; MÉXICO; A UN COSTADO DEL EDIFICIO DE LA EX PRESIDENCIA	0033,0034,0035 0036,0037,0038,0043,0044,0052,0053				
4	2	ACOLMAN	46	BASICA	KIOSCO; PLAZA BENITO JUÁREZ; SIN NÚMERO; SAN MATEO CHIPILTEPEC; ACOLMAN; CÓDIGO POSTAL 55890; MÉXICO; FRENTE AL PANTEÓN	0046, 0047				
5	2	ACOLMAN	50	BASICA	KIOSCO; AVENIDA 5 DE MAYO; SIN NÚMERO; CUANALAN; ACOLMAN; CÓDIGO POSTAL 55886; MÉXICO; A UN COSTADO DE LA IGLESIA	0048, 0049				
6	2	ACOLMAN	50	CONTIGUA 1	KIOSCO; AVENIDA 5 DE MAYO; SIN NÚMERO; CUANALAN; ACOLMAN; CÓDIGO POSTAL 55886; MÉXICO; A UN COSTADO DE LA IGLESIA	0050				
7	2	ACOLMAN	50	CONTIGUA 2	KIOSCO; AVENIDA 5 DE MAYO; SIN NÚMERO; CUANALAN; ACOLMAN; CÓDIGO POSTAL 55886; MÉXICO; A UN COSTADO DE LA IGLESIA	0051				
8	2	ACOLMAN	58	BASICA	PLAZA PRINCIPAL; PLAZA JUÁREZ; SIN NÚMERO; COLONIA LOS ÁNGELES; ACOLMAN; CODIGO POSTAL 55882; MÉXICO; A UN COSTADO DE LA IGLESIA	0054, 0055				
9	2	ACOLMAN	58	CONTIGUA 1	PLAZA PRINCIPAL; PLAZA JUÁREZ; SIN NÚMERO; COLONIA LOS ÁNGELES; ACOLMAN; CÓDIGO POSTAL 55882; MÉXICO; A UN COSTADO DE LA IGLESIA	0056				
10	2	ACOLMAN	58	CONTIGUA 2	PLAZA PRINCIPAL; PLAZA JUÁREZ; SIN NÚMERO; COLONIA LOS ÁNGELES; ACOLMAN; CÓDIGO POSTAL 55882; MÉXICO; A UN COSTADO DE LA IGLESIA	0057				
11	2	ACOLMAN	58	CONTIGUA 3	PLAZA PRINCIPAL; PLAZA JUÁREZ; SIN NÚMERO; COLONIA LOS ÁNGELES; ACOLMAN; CÓDIGO POSTAL 55882; MÉXICO; A UN COSTADO DE LA IGLESIA	0058				
12	2	ACOLMAN	58	BASICA	ESCUELA TELESECUNDARIA FEDERAL BENITO JUAREZ; CALLE 5 DE FEBRERO, NUMERO 4, XOMETLA, ACOLMAN, CODIGO POSTAL 55895; JUNTO A LA IGLESIA	0039, 0040, 0041				
13	2	ACOLMAN	58	CONTIGUA 1	ESCUELA TELESECUNDARIA FEDERAL BENITO JUAREZ; CALLE 5 DE FEBRERO, NUMERO 4, XOMETLA, ACOLMAN, CODIGO POSTAL 55895; JUNTO A LA IGLESIA	0042, 0043, 0045				
14	3	ACULCO	59	BASICA	KIOSCO DEL JARDÍN; PLAZA DE LA CONSTITUCIÓN SIN NÚMERO; ACULCO DE ESPINOZA; CÓDIGO POSTAL 50360; MÉXICO; FRENTE A LA PRESIDENCIA MUNICIPAL	0059,0060,0061,0062,0063,0064,0065,0066,0067,0068,0069,0070,0071,0072,0073,0074,0075,0076,0077,0078,0079,0080,0081				
15	3	ACULCO	59	CONTIGUA1	KIOSCO DEL JARDÍN; PLAZA DE LA CONSTITUCIÓN SIN NÚMERO; ACULCO DE ESPINOZA; CÓDIGO POSTAL 50360; MÉXICO; FRENTE A LA PRESIDENCIA MUNICIPAL	0071,0072,0073,0074,0075,0076,0077,0078,0079,0080,0081				

NUM ID_MPIC	MUNICIPIO	SECCION	TIPO CASILLA	UBICACION	SECCIONES AGRUPADAS EN LA CASILLA	PRESIDENTE	ESCRUTADOR	SUPLENTE 1	SUPLENTE 2
16	3 ACULCO	59	CONTIGUA2	KIOSCO DEL JARDÍN; PLAZA DE LA CONSTITUCIÓN SIN NÚMERO; ACULCO DE ESPINOZA; CÓDIGO POSTAL 50360; MÉXICO; FRENTE A LA PRESIDENCIA MUNICIPAL	0071,0072,0073,0074,0075,0076,0077,0078,0079,0080,0081				
17	3 ACULCO	59	CONTIGUA3	KIOSCO DEL JARDÍN; PLAZA DE LA CONSTITUCIÓN SIN NÚMERO; ACULCO DE ESPINOZA; CÓDIGO POSTAL 50360; MÉXICO; FRENTE A LA PRESIDENCIA MUNICIPAL	0071,0072,0073,0074,0075,0076,0077,0078,0079,0080,0081				
18	4 ALMOLOYA DE ALQUISIRAS	82	BASICA	KIOSCO MUNICIPAL CALLE JORGE FIGUEROA S/N COLONIA CENTO CP 51860	0082,0083,0084,0085,0086,0087,0088,0089,0090,0091,0092				
19	5 ALMOLOYA DE JUAREZ	94	BASICA	KIOSCO DE LA CABECERA MUNICIPAL DE ALMOLOYA DE JUAREZ; DOMICILIO CONOCIDO SIN NÚMERO, CABECERA MUNICIPAL, 50900; FRENTE AL PALACIO MUNICIPAL	0094,0102,0104,0111,0112,0119,0124,0130,0131				
20	5 ALMOLOYA DE JUAREZ	94	CONTIGUA 1	KIOSCO DE LA CABECERA MUNICIPAL DE ALMOLOYA DE JUAREZ; DOMICILIO CONOCIDO SIN NÚMERO, CABECERA MUNICIPAL, 50900; FRENTE AL PALACIO MUNICIPAL	120,0103,0125,0132,0133				
21	5 ALMOLOYA DE JUAREZ	107	BASICA	KIOSCO DE MEXTEPEC; DOMICILIO CONOCIDO SIN NÚMERO, MEXTEPEC, 50920; DEL OTRO LADO DE LA ACERA DE LA IGLESIA	0101,0105,0107,0108,0147,0149,0150,0095,0096,0097,0098,0099,0100,0106				
22	5 ALMOLOYA DE JUAREZ	107	CONTIGUA1	KIOSCO DE MEXTEPEC; DOMICILIO CONOCIDO SIN NÚMERO, MEXTEPEC, 50920; DEL OTRO LADO DE LA ACERA DE LA IGLESIA	0095,0096,0097,0098,0099,0100,0106				
23	5 ALMOLOYA DE JUAREZ	116	BASICA	DELEGACIÓN DE SAN PEDRO LA HORTALIZA; DOMICILIO CONOCIDO SIN NÚMERO, SAN PEDRO LA HORTALIZA, 50900	0115,0116,0117,0118,0109,0110,0113,0114				
24	5 ALMOLOYA DE JUAREZ	123	BASICA	DELEGACIÓN MUNICIPAL; DOMICILIO CONOCIDO SIN NÚMERO, BARRIO SAN PEDRO LA CONCEPCIÓN, 50900; FRENTE A LA ESCUELA PRIMARIA WENCESLAO LABRA	123.0127,121.0122				
25	5 ALMOLOYA DE JUAREZ	123	CONTIGUA1	DELEGACIÓN MUNICIPAL; DOMICILIO CONOCIDO SIN NÚMERO, BARRIO SAN PEDRO LA CONCEPCIÓN, 50900; FRENTE A LA ESCUELA PRIMARIA WENCESLAO LABRA	121.0122				
26	5 ALMOLOYA DE JUAREZ	128	BASICA	OFICINAS DEL AGUA SAN MIGUEL ALMOLOYAN; DOMICILIO CONOCIDO SIN NÚMERO, SAN MIGUEL ALMOLOYAN, 50900; JUNTO AL KIOSCO	0128,0126,0129,134.0148				
27	5 ALMOLOYA DE JUAREZ	141	BASICA	KIOSCO DE SAN FRANCISCO TLALCICALPAN; DOMICILIO CONOCIDO SIN NÚMERO, SAN FRANCISCO TLALCICALPAN, 50940; JUNTO AL TEATRO DEL PUEBLO	0141,0135,0136,0137,0138,0139,0142,0140,0143,0144,0145,0146				
28	6 ALMOLOYA DEL RIO	151	BASICA	AUDITORIO MUNICIPAL; CALLE ISIDRO FABELA SIN NÚMERO, COLONIA CENTRO, ALMOLOYA DEL RÍO, MÉXICO, CÓDIGO POSTAL 52540; ENFRENTE DEL KIOSCO	0151,0152,0153,0154,0511,0512,0521,0522				
29	6 ALMOLOYA DEL RIO	151	CONTIGUA 1	AUDITORIO MUNICIPAL; CALLE ISIDRO FABELA SIN NÚMERO, COLONIA CENTRO, ALMOLOYA DEL RÍO, MÉXICO, CÓDIGO POSTAL 52540; ENFRENTE DEL KIOSCO	0155,0247,0248,0249,4609,4610				
30	7 AMANALCO	156	BASICA	KIOSCO DE LA CABECERA MUNICIPAL DE AMANALCO; DOMICILIO CONOCIDO SIN NÚMERO, AMANALCO DE BECERRA, 51260; FRENTE AL PALACIO MUNICIPAL	0156, 0157, 0158, 0159, 0160, 0161, 0162, 0163, 0164, 0165				

NUM ID_MPIC	MUNICIPIO	SECCION	TIPO CASILLA	UBICACION	SECCIONES AGRUPADAS EN LA CASILLA	PRESIDENTE	ESCRUTADOR	SUPLENTE 1	SUPLENTE 2
31	8 AMATEPEC	166	BASICA	PORTAL DEL CORREDOR DEL EDIFICIO DE LA PRESIDENCIA; AVENIDA VICENTE GUERRERO SIN NÚMERO; CÓDIGO POSTAL 51500; AMATEPEC; MÉXICO	0167,0169,0170,0171,0179				
32	8 AMATEPEC	166	CONTIGUA 1	PORTAL DEL CORREDOR DEL EDIFICIO DE LA PRESIDENCIA; AVENIDA VICENTE GUERRERO SIN NÚMERO; CÓDIGO POSTAL 51500; AMATEPEC; MÉXICO	0183,0186,0187				
33	8 AMATEPEC	166	CONTIGUA 2	PORTAL DEL CORREDOR DEL EDIFICIO DE LA PRESIDENCIA; AVENIDA VICENTE GUERRERO SIN NÚMERO; CÓDIGO POSTAL 51500; AMATEPEC; MÉXICO	0183,0186,0187				
34	8 AMATEPEC	175	BASICA	PORTAL DE LA DELEGACIÓN; CALLE MIGUEL HIDALGO; SIN NÚMERO; PALMAR CHICO; CÓDIGO POSTAL 51530; AMATEPEC; MÉXICO	0174,0175,0176				
35	8 AMATEPEC	175	CONTIGUA 1	PORTAL DE LA DELEGACIÓN; CALLE MIGUEL HIDALGO; SIN NÚMERO; PALMAR CHICO; CÓDIGO POSTAL 51530; AMATEPEC; MÉXICO	0173,0181,0182,0188,0191,0192				
36	8 AMATEPEC	175	CONTIGUA 2	PORTAL DE LA DELEGACIÓN; CALLE MIGUEL HIDALGO; SIN NÚMERO; PALMAR CHICO; CÓDIGO POSTAL 51530; AMATEPEC; MÉXICO	0173,0181,0182,0188,0191,0192				
37	8 AMATEPEC	184	BASICA	PORTAL DE LA CASA DEL SEÑOR IGNACIO ESPINOZA; CERRADA DOMINGO PALACIO CAMPUZANO; SIN NÚMERO; EL SALITRE PALMARILLOS; CÓDIGO POSTAL 51500; AMATEPEC; MÉXICO; A UN COSTADO DE LA CLÍNICA DE LA LOCALIDAD, RUMBO A LA SALIDA PARA TEJUPILCO	0166,0168,0172,0177,0178				
38	8 AMATEPEC	184	CONTIGUA 1	PORTAL DE LA CASA DEL SEÑOR IGNACIO ESPINOZA; CERRADA DOMINGO PALACIO CAMPUZANO; SIN NÚMERO; EL SALITRE PALMARILLOS; CÓDIGO POSTAL 51500; AMATEPEC; MÉXICO; A UN COSTADO DE LA CLÍNICA DE LA LOCALIDAD, RUMBO A LA SALIDA PARA TEJUPILCO	0166,0168,0172,0177,0178				
39	9 AMECAMECA	210	BASICA	LAVADEROS ABAJO CALLE MORELOS ESQUINA LA ROSA BARRIO TORITO CÓDIGO POSTAL 56900 AMECAMECA	0204, 0205, 0206, 0207, 0208, 0209, 0210, 0211, 0215.				
40	9 AMECAMECA	202	BASICA	FERTILIZANTES; CALLE ABASOLO SIN NÚMERO; BARRIO CALTENCO; CÓDIGO POSTAL 56900; AMECAMECA; MÉXICO; ESQUINA CALLE XICOTENCATL	0193, 0194, 0195, 0196, 0197, 0198, 0199, 0200, 0201, 0202, 0203				
41	9 AMECAMECA	217	BASICA	EDIFICIO DELEGACIONAL, SAN PEDRO NEXAPA AMECAMECA CÓDIGO POSTAL 569	0216, 0217, 0218				
42	9 AMECAMECA	213	BASICA	AUDITORIO COMUNAL DE LA DELEGACIÓN MUNICIPAL; PLAZA JUÁREZ SIN NÚMERO; SANTA ISABEL CHALMA; AMECAMECA; CÓDIGO POSTAL 56935; MÉXICO; ESQUINA CALLE REFORMA	0212, 0213, 0214				
43	10 APAXCO	219	BASICA	KIOSKO DE LA CABECERA MUNICIPAL; CALLE PLAZA MELCHOR OCAMPO; SIN NÚMERO; CENTRO; APAXCO DE OCAMPO; CÓDIGO POSTAL 56660; MÉXICO; FRENTE AL PALACIO MUNICIPAL	0219,0220,0221,0222,0223,0224,0225,0226,0227,0228,0229,0230,0231,0232				
44	11 ATENCO	233	BASICA	PLAZA PRINCIPAL; CALLE 27 DE SEPTIEMBRE; SIN NÚMERO; SAN SALVADOR ATENCO; CÓDIGO POSTAL 56300; MÉXICO; FRENTE A LA PRESIDENCIA MUNICIPAL	0233,0235,0236,0245				
45	11 ATENCO	233	CONTIGUA 1	PLAZA PRINCIPAL; CALLE 27 DE SEPTIEMBRE; SIN NÚMERO; SAN SALVADOR ATENCO; CÓDIGO POSTAL 56300; MÉXICO; FRENTE A LA PRESIDENCIA MUNICIPAL	0234,0237,0242,0243,0244,0246				

NUM D_MPIC	MUNICIPIO	SECCION	TIPO CASILLA	UBICACION	SECCIONES AGRUPADAS EN LA CASILLA	PRESIDENTE	ESCRUTADOR	SUPLENTE 1	SUPLENTE 2
46	11 ATENCO	238	BASICA	DELEGACION MUNICIPAL; CALLE VIOLETA; SIN NUMERO; COLONIA SANTA ROSA; ATENCO; CODIGO POSTAL 56310; MEXICO; A UN COSTADO DE LA LICONSA	238,0239,0240,0241				
47	12 ATIZAPAN	247	BASICA	CALLE 16 DE SEPTIEMBRE S/N COLONIA CENTRO SANTA CRUZ ATIZAPAN CO 52500 A UN COSTADO DE LA PRESIDENCIA MUNICIPAL	0247,0248,0249				
48	13 ATIZAPAN DE ZARAGOZA	250	BASICA	PRESIDENCIA MUNICIPAL; BOULEVARD ADOLFO LOPEZ MATEOS; NUMERO 91; COLONIA EL POTRERO; CIUDAD ADOLFO LOPEZ MATEOS; CODIGO POSTAL 52975; MEXICO; EXPLANADA MUNICIPAL	0250,0279,0345,0346,0347,0348,0349,0362,0363,0364,0365,0366,0367,0368,0369,0370,0371,0372,0374,0379,0380,0381,0382,0383,0384,0385,03				
49	13 ATIZAPAN DE ZARAGOZA	263	BASICA	ESCUELA SECUNDARIA JOSEFA ORTIZ DE DOMINGUEZ; CALLE MARGARITAS; S/N; COLONIA SAN JOSE EL JARAL; ATIZAPAN DE ZARAGOZA; CODIGO POSTAL 52924; MEXICO; ESQUINA AVENIDA TECOLOAPAN	262,0263,0261,0295,0296,0297,0264,0294,0314,0315,0316,0317,0318,0319				
50	13 ATIZAPAN DE ZARAGOZA	272	BASICA	ESCUELA PRIMARIA RAMON LOPEZ VELARDE; CALLE CLAVEL; S/N; COLONIA MIRAFLORES; ATIZAPAN DE ZARAGOZA; CODIGO POSTAL 52918; MEXICO; ENTRE CALLE VICENTE GUERRERO Y CALLE MAGNOLIA	272,0257,0272,0288,0300,0254,0255,0256				
51	13 ATIZAPAN DE ZARAGOZA	283	BASICA	VIA PUBLICA; AVENIDA JALISCO; S/N; COLONIA LOS OLIVOS; ATIZAPAN DE ZARAGOZA; CODIGO POSTAL 52910; MEXICO; ESQUINA QUERETARO	0277,0278,0282,0283,0306,0311,0307,0308,0309,0310,0328				
52	13 ATIZAPAN DE ZARAGOZA	287	BASICA	CANCHAS DE BASQUETBOL; CALLE REAL DE BEGONIA; S/N; COLONIA VILLA DE LAS PALMAS; ATIZAPAN DE ZARAGOZA; CODIGO POSTAL 52918; MEXICO; ESQUINA REAL DE AMAPOLA	0275,0276,0287,0302,0251,0252,0253,0273,0274,0301				
53	13 ATIZAPAN DE ZARAGOZA	290	BASICA	KIOSKO DE LOMAS DE SAN MIGUEL; CALLE GUANABANA; S/N; COLONIA LOMAS DE SAN MIGUEL; ATIZAPAN DE ZARAGOZA; CODIGO POSTAL 52928; MEXICO; ENTRE LAUREL Y COLORIN	0271,0290,0298,0299,0258,0259,0260,0265,0266,0267,0268,0269,0270,0289,0291,0292,0293				
54	13 ATIZAPAN DE ZARAGOZA	324	BASICA	VIA PUBLICA; AVENIDA CISNES; S/N; COLONIA LAS AGUILAS; ATIZAPAN DE ZARAGOZA; CODIGO POSTAL 52949; MEXICO; ESQUINA TECOLOTE	0286,0303,0324,0325,0326,0327,0335,0336,0355,0356,0357,0358,0359,0373,0375,0376,0377,0378,0284,0285,0304,0305,0312				
55	13 ATIZAPAN DE ZARAGOZA	344	BASICA	JARDIN DE NIÑOS MALINALXOCHITL; CALLE ALBERTO ROMERO; S/N; COLONIA ALFREDO VLADIMIR BONFIL; ATIZAPAN DE ZARAGOZA; CODIGO POSTAL 52940; MEXICO; ENTRE PRIMERA CALLE DE EJIDOS DE ATIZAPAN Y MORELOS	0323,0342,0343,0344,0350,0313,0320,0321,0322				
56	13 ATIZAPAN DE ZARAGOZA	360	BASICA	ASTA BANDERA; AVENIDA UNO; S/N; COLONIA AMPLIACION PROFESOR CRISTOBAL HIGUERA; ATIZAPAN DE ZARAGOZA; CODIGO POSTAL 52940; MEXICO	0280,0281,0337,0338,0339,0353,0354,0360,0361,0400,0414,0415,0416,0329,0330,0331,0332,0333,0334,0340,0341,0351,0352				
57	13 ATIZAPAN DE ZARAGOZA	408	BASICA	KINDER JOSE VASCONCELOS; CALLE AVENIDA SAGITARIO; SIN NUMERO; COLONIA LOMAS DE GUADALUPE; CIUDAD ADOLFO LOPEZ MATEOS; ATIZAPAN DE ZARAGOZA; CODIGO POSTAL 52985; MEXICO; ENTRE CALLE REVOLUCION Y CALLE D	0399,0401,0402,0403,0404,0406,0407,0408,0409,0410,0411,0412,0413				
58	14 ATLACOMULCO	422	BASICA	PORTAL LIC. ISIDRO FABELA; AV. ISIDRO FABELA ALFARO N.4, COLONIA CENTRO; ATLACOMULCO DE FABELA C.P. 50450 MEXICO, ENFRENTA DEL JARDIN DEL CENTRO	0417, 0418, 0419, 0420, 0421, 0422, 0423, 0424, 0429, 0431, 0432, 0433, 0434, 0435, 0436, 0437, 0438, 0439, 0440, 0441, 0442, 0443, 0444, 0445,				
59	14 ATLACOMULCO	426	BASICA	ESCUELA PRIMARIA MIGUEL HIDALGO; CALLE MIGUEL HIDALGO S/N; SAN JUAN DE LOS JARROS, ATLACOMULCO. C.P. 50490	0425, 0426, 0427, 0428, 0430, 0450, 0453				
60	15 ATLAUTLA	460	BASICA	PORTAL DE LA PRESIDENCIA MUNICIPAL; PLAZA DE LA CONSTITUCION SIN NUMERO; BARRIO SAN JACINTO; CODIGO POSTAL 56970; ATLAUTLA; MEXICO; ESQUINA AVENIDA INDEPENDENCIA	0456, 0457, 0458, 0459, 0460, 0465, 0466, 0467, 0468				

NUM D_MPIO	MUNICIPIO	SECCION	TIPO CASILLA	UBICACION	SECCIONES AGRUPADAS EN LA CASILLA	PRESIDENTE	ESCRUTADOR	SUPLENTE 1	SUPLENTE 2
61	15	ATLAUTLA	464	BASICA	PLAZA PRINCIPAL SAN JUAN TEHUIXITLAN, MUNICIPIO DE ATLAUTLA.	0461, 0462, 0463, 0464			
62	16	AXAPUSCO	469	BASICA	KIOSCO; PLAZA PRINCIPAL; SIN NÚMERO; AXAPUSCO CENTRO; CÓDIGO POSTAL 55940; MÉXICO; FRENTE A LA PRESIDENCIA MUNICIPAL	0469, 0470, 0489, 0471, 0472, 0473, 0474, 0475, 0476, 0477, 0478, 0479, 0480, 0483			
63	16	AXAPUSCO	485	BASICA	KIOSCO; PLAZA DE LA CONSTITUCIÓN; SIN NÚMERO; JALTEPEC; CÓDIGO POSTAL 55965; MÉXICO; A UN COSTADO DE LA DELEGACIÓN MUNICIPAL	0481, 0482, 0484, 0485, 0486, 0487			
64	17	AYAPANGO	490	BASICA	EXPLANADA DE LA PRESIDENCIA MUNICIPAL; PLAZA DE LA CONSTITUCIÓN SIN NÚMERO; CÓDIGO POSTAL 56760; AYAPANGO; MÉXICO; ENTRE AVENIDA HIDALGO Y CALLE LIC. GABRIEL RAMOS MILLÁN	,0492, 0493, 0494			
65	17	AYAPANGO	490	CONTIGUA 1	EXPLANADA DE LA PRESIDENCIA MUNICIPAL; PLAZA DE LA CONSTITUCIÓN SIN NÚMERO; CÓDIGO POSTAL 56760; AYAPANGO; MÉXICO; ENTRE AVENIDA HIDALGO Y CALLE LIC. GABRIEL RAMOS MILLÁN	0490, 0491, 0492			
66	18	CALIMAYA	497	BASICA	JARDÍN MUNICIPAL; PRIVADA ENRIQUE CARNIADO; SIN NÚMERO; COLONIA CENTRO; CALIMAYA; CÓDIGO POSTAL 52200; MÉXICO; FRENTE AL RELOJ	0495, 0496, 0497, 0498, 0499, 0500, 0501, 0502, 0503, 0504, 0505, 0506, 0507, 0508, 0509, 0510			
67	19	CAPULHUAC	518	BASICA	PLAZA PRINCIPAL, CENRTRIO CAPULHUAC	0518, 0519, 0520			
68	19	CAPULHUAC	518	CONTIGUA 1	PLAZA PRINCIPAL, CENRTRIO CAPULHUAC	0514, 0515, 0513			
69	19	CAPULHUAC	518	BASICA	SAN MIGUEL ALMAYA	0516, 0517, 0518			
70	19	CAPULHUAC	518	BASICA	DELEGACIÓN MUNICIPAL SAN NICOLÁS TLAZALA; NIÑOS HÉROES SIN NÚMERO; SAN NICOLÁS TLAZALA; CAPULHUAC, MÉXICO; CÓDIGO POSTAL 52700; ENFRENTE DE LA EMPRESA JHONSON CONTROLS	0511, 0512, 0521, 0522			
71	20	COACALCO DE BERRIOZABAL	524	BASICA	ESCUELA PRIMARIA BENITO JUÁREZ; CALLE PRIMAVERAS; SIN NÚMERO; ESQUINA PALMACRISTI; FRACCIONAMIENTO VILLA DE LAS FLORES; COACALCO DE BERRIOZABAL; CÓDIGO POSTAL 55710; MÉXICO	0524, 0525, 0526, 0527, 0528, 0535			
72	20	COACALCO DE BERRIOZABAL	536	BASICA	ESCUELA SECUNDARIA OFICIAL AMADO NERVO 911; CALLE CANOSAS; MANZANA 31; LÓTE 1B 1; FRACCIONAMIENTO HACIENDA COACALCO; COACALCO DE BERRIOZABAL; CÓDIGO POSTAL 55712; MÉXICO	0536			
73	20	COACALCO DE BERRIOZABAL	537	BASICA	CENTRO DE DESARROLLO INFANTIL NÚMERO 5; CALLE MALVAS; MIMOSAS Y MADRESELVAS; SIN NÚMERO; FRACCIONAMIENTO VILLA DE LAS FLORES; COACALCO DE BERRIOZABAL; CÓDIGO POSTAL 55710; MÉXICO	0534, 0537, 0538, 0539, 0540			
74	20	COACALCO DE BERRIOZABAL	547	BASICA	KIOSKO DE LA PLAZA MILLENIUM; AVENIDA EJE 13 CARLOS CAMPOS; SIN NÚMERO; UNIDAD HABITACIONAL SAN RAFAEL; COACALCO DE BERRIOZÁBAL; CÓDIGO POSTAL 55719; MÉXICO; ENTRE CALLE TRANQUILINO SALGADO Y AVENIDA MIGUEL FLORES	0529, 0530, 0531, 0532, 0547, 0543, 0544, 0569, 0542, 0545, 0548, 0563, 0564, 0566, 0533, 0541, 0546, 0567, 0568, 0580, 0581, 0582			
75	20	COACALCO DE BERRIOZABAL	547	CONTIGUA 1	KIOSKO DE LA PLAZA MILLENIUM; AVENIDA EJE 13 CARLOS CAMPOS; SIN NÚMERO; UNIDAD HABITACIONAL SAN RAFAEL; COACALCO DE BERRIOZÁBAL; CÓDIGO POSTAL 55719; MÉXICO; ENTRE CALLE TRANQUILINO SALGADO Y AVENIDA MIGUEL FLORES	0543, 0544, 0569			

NUM D_MPIO	MUNICIPIO	SECCION	TIPO CASILLA	UBICACION	SECCIONES AGRUPADAS EN LA CASILLA	PRESIDENTE	ESCRUTADOR	SUPLENTE 1	SUPLENTE 2
76	20	COACALCO DE BERRIOZABAL	547	CONTIGUA 2	KIOSKO DE LA PLAZA MILLENIUM; AVENIDA EJE 13 CARLOS CAMPOS; SIN NÚMERO; UNIDAD HABITACIONAL SAN RAFAEL; COACALCO DE BERRIOZABAL; CÓDIGO POSTAL 55719; MÉXICO; ENTRE CALLE TRANQUILINO SALGADO Y AVENIDA MIGUEL FLORES	0542, 0545, 0548, 0563, 0564, 0566			
77	20	COACALCO DE BERRIOZABAL	547	CONTIGUA 3	KIOSKO DE LA PLAZA MILLENIUM; AVENIDA EJE 13 CARLOS CAMPOS; SIN NÚMERO; UNIDAD HABITACIONAL SAN RAFAEL; COACALCO DE BERRIOZABAL; CÓDIGO POSTAL 55719; MÉXICO; ENTRE CALLE TRANQUILINO SALGADO Y AVENIDA MIGUEL FLORES	0533, 0541, 0546, 0567, 0568, 0580, 0581, 0582			
78	20	COACALCO DE BERRIOZABAL	552	BASICA	ESCUELA PRIMARIA ESTADO DE MEXICO; CALLE HORTENCIAS NUM FRACCIONAMIENTO VILLA DE LAS FLORES, CP 55710	0549, 0550, 0551, 0552, 0559, 0560, 0561, 0562			
79	20	COACALCO DE BERRIOZABAL	553	BASICA	ÁREA VERDE, JUNTO AL SALÓN DE USOS MÚLTIPLES; RETORNO BOSQUE DE MOCTEZUMA; SIN NÚMERO; FRACCIONAMIENTO BOSQUES DEL VALLE; COACALCO DE BERRIOZABAL; CÓDIGO POSTAL 55717; MÉXICO	0553, 0557			
80	20	COACALCO DE BERRIOZABAL	554	BASICA	ESCUELA PRIMARIA JOAQUÍN ARCADIO PAGAZA; AVENIDA BOSQUE DE MOCTEZUMA; SIN NÚMERO; FRACCIONAMIENTO BOSQUES DEL VALLE; COACALCO DE BERRIOZABAL; CÓDIGO POSTAL 55717; MÉXICO	0554, 0555, 0571, 0574			
81	20	COACALCO DE BERRIOZABAL	556	BASICA	ESCUELA SECUNDARIA MANUEL GUTIÉRREZ NAJERA; CALLE BOSQUE DE LIMONEROS; SIN NÚMERO; FRACCIONAMIENTO RANCHO LA PALMA; COACALCO DE BERRIOZABAL; CÓDIGO POSTAL 55717; MÉXICO	0556, 0572, 0573, 0591, 0592			
82	20	COACALCO DE BERRIOZABAL	558	BASICA	ESCUELA PRIMARIA JOSE VILLARELO CALLE CARDOS ESQUINA TULIPANES FRACCIONAMIENTO VILLA DE LAS FLORES CP 55710	0558, 0570, 0576, 0577, 0589, 0590			
83	20	COACALCO DE BERRIOZABAL	575	BASICA	ESCUELA PRIMARIA REY POETA ACOLMIZTLI NEZAHUALCOYOTL; CALLE LAURA VICUÑA SIN NÚMERO; ESQUINA AVENIDA ZARZAPARRILLAS; FRACCIONAMIENTO LOS HEROES COACALCO; COACALCO DE BERRIOZABAL; CÓDIGO POSTAL 55712; COACALCO; MÉXICO	0575			
84	20	COACALCO DE BERRIOZABAL	602	BASICA	KIOSKO DE LA PLAZA; PLAZA PRINCIPAL DE SAN LORENZO TETLIXTAC; PUEBLO DE SAN LORENZO TETLIXTAC; COACALCO DE BERRIOZABAL; CÓDIGO POSTAL 55715; MÉXICO	0565, 0578, 0579, 0583, 0584, 0585, 0586, 0587, 0588, 0593, 0596, 0602, 0603, 0594, 0595, 0597, 0598, 0599, 0600, 0601			
85	20	COACALCO DE BERRIOZABAL	604	BASICA	TECNOLÓGICO DE ESTUDIOS SUPERIORES DE COACALCO; AVENIDA 16 DE SEPTIEMBRE NÚMERO 54; CABECERA MUNICIPAL; COACALCO DE BERRIOZABAL; CÓDIGO POSTAL 55700; MÉXICO	604, 0605			
86	20	COACALCO DE BERRIOZABAL	610	BASICA	ESCUELA PRIMARIA IGNACIO ALLENDE; CALLE RICHARD O ROBIN; SIN NÚMERO; COLONIA GRANJAS DE SAN CRISTOBAL; COACALCO DE BERRIOZABAL; CÓDIGO POSTAL 55726; MÉXICO	0608, 0609, 0610, 0616, 0617, 0618, 0619, 0620			
87	20	COACALCO DE BERRIOZABAL	610	CONTIGUA 1	ESCUELA PRIMARIA IGNACIO ALLENDE; CALLE RICHARD O ROBIN; SIN NÚMERO; COLONIA GRANJAS DE SAN CRISTOBAL; COACALCO DE BERRIOZABAL; CÓDIGO POSTAL 55726; MÉXICO	0616, 0617, 0618, 0619, 0620			
88	20	COACALCO DE BERRIOZABAL	612	BASICA	COLEGIO ALFRED NOBEL; PRIMERA CERRADA DE VENUSTIANO CARRANZA; NÚMERO 7; COLONIA LOMA BONITA; COACALCO DE BERRIOZABAL; CÓDIGO POSTAL 55738; MÉXICO	611, 0612			
89	20	COACALCO DE BERRIOZABAL	614	BASICA	ESCUELA NORMAL DE COACALCO; CALLE ENRIQUE REBSAMEN; NÚMERO 65; COLONIA REPÚBLICA MEXICANA; COACALCO DE BERRIOZABAL; CÓDIGO POSTAL 55705; MÉXICO	614, 0606, 0607, 0613			
90	20	COACALCO DE BERRIOZABAL	615	BASICA	KIOSKO DE CABECERA MUNICIPAL CALLE 5 DE FEBRERO SIN NUMERO CABECERA MUNICIPAL CP	523, 0615			

NUMID_MPIO	MUNICIPIO	SECCION	TIPO CASILLA	UBICACION	SECCIONES AGRUPADAS EN LA CASILLA	PRESIDENTE	ESCRUTADOR	SUPLENTE 1	SUPLENTE 2
91	20	COACALCO DE BERRIOZABAL	622	BASICA	ESCUELA PRIMARIA HERIBERTO ENRIQUEZ; CALLE LOMAS DE GALICIA; NÚMERO 20; FRACCIONAMIENTO BOSQUES DE COACALCO; COACALCO DE BERRIOZABAL; CÓDIGO POSTAL 55736; MÉXICO	622, 0621, 0623, 0624, 0625, 0626, 0627, 0628			
92	21	COATEPEC HARINAS	631	BASICA	MONUMENTO AL MAESTRO; AVENIDA BENITO JUÁREZ; SIN NÚMERO; CÓDIGO POSTAL 51700; COATEPEC HARINAS; MÉXICO; FRENTE A ELEKTRA; SOBRE LA ENTRADA PRINCIPAL; DOS CUADRAS ANTES DEL CENTRO	0629, 0630, 0631, 0632, 0633, 0634, 0635, 0636, 0637, 0638, 0639, 0640, 0641, 0642, 0643, 0644, 0645, 0646, 0647, 5807, 5808, 5809, 5810, 5811, 5812, 5813, 58			
93	22	COCOTITLAN	652	BASICA	AUDITORIO MUNICIPAL; CALLE MIGUEL HIDALGO; SIN NÚMERO; CÓDIGO POSTAL 56680; COCOTITLAN; MÉXICO; ESQUINA CALLE BERRIOZABAL	0648, 0649, 0651, 0650, 0652, 0653			
94	22	COCOTITLAN	652	CONTIGUA 1	AUDITORIO MUNICIPAL; CALLE MIGUEL HIDALGO; SIN NÚMERO; CÓDIGO POSTAL 56680; COCOTITLAN; MÉXICO; ESQUINA CALLE BERRIOZABAL	0650, 0652, 0653			
95	22	COCOTITLAN	652	CONTIGUA 2	AUDITORIO MUNICIPAL; CALLE MIGUEL HIDALGO; SIN NÚMERO; CÓDIGO POSTAL 56680; COCOTITLAN; MÉXICO; ESQUINA CALLE BERRIOZABAL	0650, 0652, 0653			
96	23	COYOTEPEC	658	BASICA	KIOSCO MUNICIPAL; AVENIDA CONSTITUCIÓN; SIN NÚMERO; BARRIO LA CABECERA; COYOTEPEC; CÓDIGO POSTAL 54660; MÉXICO; FRENTE AL PALACIO MUNICIPAL	0658, 0659, 0660, 0661, 0662, 0663, 0664, 0654, 0655, 0656, 0657			
97	23	COYOTEPEC	658	CONTIGUA 1	KIOSCO MUNICIPAL; AVENIDA CONSTITUCIÓN; SIN NÚMERO; BARRIO LA CABECERA; COYOTEPEC; CÓDIGO POSTAL 54660; MÉXICO; FRENTE AL PALACIO MUNICIPAL	0654, 0655, 0656, 0657			
98	24	CUAUTITLAN	670	BASICA	OFICINAS DE GOBIERNO MUNICIPAL PARQUE PRINCIPAL DE LA COLONIA LÁZARO CÁRDENAS; CALLE EJIDO DE CUAUTITLÁN SIN NÚMERO; ESQUINA GUSTAVO A. MADERO Y PLAN DE AYALA; COLONIA LÁZARO CÁRDENAS; CUAUTITLÁN; CÓDIGO POSTAL 54870; MÉXICO.; A UN COSTADO DE LA BIBLIOTECA Y FRENTE A LA SECUNDARIA NÚMERO 43	0670, 0674, 0676, 0677			
99	24	CUAUTITLAN	670	CONTIGUA 1	OFICINAS DE GOBIERNO MUNICIPAL PARQUE PRINCIPAL DE LA COLONIA LÁZARO CÁRDENAS; CALLE EJIDO DE CUAUTITLÁN SIN NÚMERO; ESQUINA GUSTAVO A. MADERO Y PLAN DE AYALA; COLONIA LÁZARO CÁRDENAS; CUAUTITLÁN; CÓDIGO POSTAL 54870; MÉXICO.; A UN COSTADO DE LA BIBLIOTECA Y FRENTE A LA SECUNDARIA NÚMERO 43	0668, 0669, 0673			
100	24	CUAUTITLAN	670	CONTIGUA 2	OFICINAS DE GOBIERNO MUNICIPAL PARQUE PRINCIPAL DE LA COLONIA LÁZARO CÁRDENAS; CALLE EJIDO DE CUAUTITLÁN SIN NÚMERO; ESQUINA GUSTAVO A. MADERO Y PLAN DE AYALA; COLONIA LÁZARO CÁRDENAS; CUAUTITLÁN; CÓDIGO POSTAL 54870; MÉXICO.; A UN COSTADO DE LA BIBLIOTECA Y FRENTE A LA SECUNDARIA NÚMERO 43	0671, 0672			
101	24	CUAUTITLAN	679	BASICA	PARQUE DE LA CRUZ; CALLE SOR JUANA INES DE LA CRUZ ESQUINA CARRILLO PUERTO Y ENRICO MARTÍNEZ; COLONIA CENTRO; CUAUTITLÁN; CÓDIGO POSTAL 54800; MÉXICO.; FRENTE A LA CATEDRAL	0667, 0675, 0678, 0679, 0680			
102	24	CUAUTITLAN	679	CONTIGUA 1	PARQUE DE LA CRUZ; CALLE SOR JUANA INES DE LA CRUZ ESQUINA CARRILLO PUERTO Y ENRICO MARTÍNEZ; COLONIA CENTRO; CUAUTITLÁN; CÓDIGO POSTAL 54800; MÉXICO.; FRENTE A LA CATEDRAL	0665, 0666, 0681			
103	24	CUAUTITLAN	683	BASICA	CENTRO CONVIVES DEL FRACCIONAMIENTO RANCHO SAN BLAS; AVENIDA 6 RIO CUAUTITLÁN SIN NÚMERO; ESQUINA CALLE 53 RIO USUMACINTA Y BOULEVARD RANCHO SAN BLAS; FRACCIONAMIENTO RANCHO SAN BLAS; CUAUTITLÁN; CÓDIGO POSTAL 54870; MÉXICO.; A UN COSTADO DE LOS ARCOS DEL FRACCIONAMIENTO	0683			
104	24	CUAUTITLAN	683	CONTIGUA 1	CENTRO CONVIVES DEL FRACCIONAMIENTO RANCHO SAN BLAS; AVENIDA 6 RIO CUAUTITLÁN SIN NÚMERO; ESQUINA CALLE 53 RIO USUMACINTA Y BOULEVARD RANCHO SAN BLAS; FRACCIONAMIENTO RANCHO SAN BLAS; CUAUTITLÁN; CÓDIGO POSTAL 54870; MÉXICO.; A UN COSTADO DE LOS ARCOS DEL FRACCIONAMIENTO	0682, 0683, 0684, 0685, 0686, 0687, 0688			
105	24	CUAUTITLAN	691	BASICA	CENTRO CULTURAL Y DE ACONDICIONAMIENTO FISICO DEL FRACCIONAMIENTO GALAXIA; AVENIDA ARTURO MONTIEL SIN NÚMERO; ENTRE CENTAURO Y PLANETA; FRACCIONAMIENTO GALAXIA CUAUTITLÁN, CUAUTITLÁN; CÓDIGO POSTAL 54840; MÉXICO.; FRENTE AL SITIO DE TAXIS	0689, 0690			

NUM D_MPIO	MUNICIPIO	SECCION	TIPO CASILLA	UBICACION	SECCIONES AGRUPADAS EN LA CASILLA	PRESIDENTE	ESCRUTADOR	SUPLENTE 1	SUPLENTE 2
106	24	CUAUTITLAN	691	CONTIGUA 1	CENTRO CULTURAL Y DE ACONDICIONAMIENTO FISICO DEL FRACCIONAMIENTO GALAXIA; AVENIDA ARTURO MONTIEL SIN NUMERO; ENTRE CENTAURO Y PLANETA; FRACCIONAMIENTO GALAXIA CUAUTITLAN, CUAUTITLAN; CODIGO POSTAL 54840; MEXICO.; FRENTE AL SITIO DE TAXIS	0691			
107	25	CUAUTITLAN IZCALLI	761	BASICA	BIBLIOTECA PUBLICA EFRAIN GONZALEZ LUNA; AVENIDA CAMINO A LA LAGUNA SIN NUMERO; COLONIA SAN ANTONIO; CUAUTITLAN IZCALLI; CODIGO POSTAL 54720; ESQUINA PRIMERO DE MAYO; A UN COSTADO DEL CENTRO DE DESARROLLO INFANTIL LOLITA AYALA	0761,0745,0746,0747,0748,0755,0756,0757,0758,0759,0760,0762,0763,0771,0772,0773,0774,0775,0776,0777, 0778			
108	25	CUAUTITLAN IZCALLI	802	BASICA	KOSCO SAN FRANCISCO TEOJACO, AV. MIGUEL HIDALGO Y CALLE LAZARO CARDENAS, CUAUTITLAN IZCALLI; CODIGO POSTAL 54745; MEXICO.; A UN COSTADO DE LA PARROQUIA SAN FRANCISCO DE ASIS	0802,0789,0790,0825,0826,0827,0876,0877,0878,0879,0880,0881,6463,6464,6465,6466,6467,6468,6469,6470,6471,6472,6473,6474,6475,6476,64			
109	25	CUAUTITLAN IZCALLI	909	BASICA	KIOSCO PUEBLO SAN JOSE HUILANGO; CALLEJACARANDAS SUR ESQUINA PALO DULCE LOCALIDAD SAN JOSE HUILANGO; CODIGO POSTAL 54710; MEXICO.	0909, 0906, 0907, 0908, 0910			
110	25	CUAUTITLAN IZCALLI	695	BASICA	KIOSCO DEL PUEBLO DE SANTA BARBARA; CUAUTITLAN IZCALLI; CODIGO POSTAL 54713; MEXICO.	0695,0692,0693,0694, 0696			
111	25	CUAUTITLAN IZCALLI	706	BASICA	LOS ARCOS DE XALA; CARRETERA CUAUTITLAN TEOLOYUCAN; PUEBLO SAN SEBASTIAN XHALA; CUAUTITLAN IZCALLI; CODIGO POSTAL 54714; MEXICO.; FRENTE A LA FESC CAMPO CUATRO.	0706,0697,0698, 0707			
112	25	CUAUTITLAN IZCALLI	724	BASICA	PANIFICADORA TELMA; AV. PASEOS DE LAS HACIENDAS, FRACCIONAMIENTO JARDINES DE LA HACIENDA; CUAUTITLAN IZCALLI; CODIGO POSTAL 54729; MEXICO.	0724,0699,0700,0704,0705,0708,0709,0710,0717,0718, 0719, 0725,0726, 0754			
113	25	CUAUTITLAN IZCALLI	727	BASICA	PLAZA SOL; AV. CENTRO URBANO; UNIDAD HABITACIONAL INFONAVIT NORTE; CUAUTITLAN IZCALLI; CODIGO POSTAL 54720; MEXICO.; FRENTE DEL MERCADO DEL CARMEN	0727,0711,0701,0702,0703,0712,0713,0714,0715,0716,0720,0721,0722,0723,0728,0729,0730,0731,0732,0733,0734,0735,0736,0737,0738,0739,07			
114	25	CUAUTITLAN IZCALLI	809	BASICA	ESCUELA SECUNDARIA TECNICA NO. 36; CALLE BOREAL; COL ATLANTA; CUAUTITLAN IZCALLI; CODIGO POSTAL 54740; MEXICO.	0809,0795,0796,0797,0798,0799,0800,0801,0803,0804,0805,0806,0807,0808,0815,0816,0817,0818,0819			
115	25	CUAUTITLAN IZCALLI	779	BASICA	BIBLIOTECA SORJUANA; AV. PRIMERO DE MAYO; COL. ENSUEÑOS; CUAUTITLAN IZCALLI; CODIGO POSTAL 54740; MEXICO.; FRENTE A SORIANA.	0779,0764,0765,0766,0767,0768,0769,0770,0780,0781,0782,0783,0784,0785,0786,0787,0788,0791,0792,0793,0794,			
116	25	CUAUTITLAN IZCALLI	866	BASICA	SALON EJIDAL CUATRO CAMINOS; COL. LUIS ECHEVERRIA; CUAUTITLAN IZCALLI; CODIGO POSTAL 54743; MEXICO.	0866,0867,0868,0869,0870,0871,0872, 0882,0883, 0884, 0885, 0886, 0887, 0888, 0889, 0890, 0891, 0892, 0893, 0894, 0895,0896, 0897, 0898,			
117	25	CUAUTITLAN IZCALLI	840	BASICA	UNAM CAMPO UNO; AV. PRIMERO DE MAYO; UNIDAD HABITACIONAL INFONAVIT CENTRO; CUAUTITLAN IZCALLI; CODIGO POSTAL 54700; MEXICO.	0840,0810,0811,0812,0813,0814,0833,0834,0835,0836,0837,0838,0839,0841,0842,0843,0844,0848, 0849			
118	25	CUAUTITLAN IZCALLI	853	BASICA	ESCUELA PRIMARIA FRANCISCO VILLA; CALLE ZACATECAS Y CALLE MORELOS, COL. FRANCISCO VILLA; CUAUTITLAN IZCALLI; CODIGO POSTAL 54700; MEXICO	0853,0850,0851,0852,0858,0859,0860,0861,0862,0863,0864,0865,0873,0874, 0875			
119	25	CUAUTITLAN IZCALLI	857	BASICA	EXTERIOR DEL COLEGIO INGLÉS MEXICANO WILLIAM SHAKESPEARE; AVENIDA PASEO DEL BOSQUE; MANZANA 157; LOTE 2; COLONIA BOSQUES DE MORELOS; CUAUTITLAN IZCALLI; CODIGO POSTAL 54753; MEXICO.; SOBRE LA AVENIDA PRINCIPAL	0857,0820,0821,0822,0823,0824,0828,0829,0830,0831,0832,0845,0846, 0847,0854,0855,0856,			
120	26	CHALCO	937	BASICA	FRENTE A LA PLOMERIA CORTÉS; PROLONGACION ADOLFO LOPEZ MATEOS; SIN NUMERO; COLONIA UNION DE GUADALUPE; CHALCO; CODIGO POSTAL 56606; MEXICO.; CASI ESQUINA CALLE EJIDO XICO	0937, 0938, 0966, 0967, 0986, 0987			

NUM D_MPIO	MUNICIPIO	SECCION	TIPO CASILLA	UBICACIÓN	SECCIONES AGRUPADAS EN LA CASILLA	PRESIDENTE	ESCRUTADOR	SUPLENTE 1	SUPLENTE 2
121	26	CHALCO	988	BASICA	ESCUELA PRIMARIA JOSÉ MARÍA LUÍS MORA; CALLE SAN ÁNGEL SIN NÚMERO; COLONIA NUEVA SAN ISIDRO; CHALCO; CÓDIGO POSTAL 56605; MÉXICO; ENTRE AVENIDA SAN JOSÉ Y CALLE EDUCACIÓN	0988			
122	26	CHALCO	991	BASICA	FORO EMILIANO ZAPATA; AVENIDA TIERRA Y LIBERTAD; SIN NÚMERO; COLONIA EMILIANO ZAPATA; CHALCO; CÓDIGO POSTAL 56608; MÉXICO; ENTRE CALLE PLAZA CIVIL Y BOULEVARD CUAUHTÉMOC	0989, 0990, 0991, 0992			
123	26	CHALCO	993	BASICA	FRENTE A LA DELEGACION DE JACALONES II.	0993, 0994, 0995			
124	26	CHALCO	996	BASICA	JARDIN DE NIÑOS GABRIEL GARCIA MÁRQUEZ CALLE, SALINAS DE GORTARI SIN NUMERO, COLONIA COBADONGA CALLE FRANCISCO VILLA	0996			
125	26	CHALCO	1020	BASICA	FRENTE AL CONALEP CALLE MEXICAS SIN NUMERO, COLONIA CULTURAS EZQUINA CALLE HUITZILOPOCHTLI	1017, 1018, 1019, 1020, 1021			
126	26	CHALCO	1022	BASICA	KIOSCO DEL PARQUE COLONIA CENTRO CHALCO.	1022, 1023, 1024			
127	26	CHALCO	1022	CONTIGUA 1	KIOSCO DEL PARQUE COLONIA CENTRO CHALCO.	1025, 1026, 1027			
128	26	CHALCO	1022	CONTIGUA 2	KIOSCO DEL PARQUE COLONIA CENTRO CHALCO.	1040, 1041, 1042, 1043			
129	26	CHALCO	1045	BASICA	FRENTE A LA DELEGACION DE SAN MARCOS HUIXTOCO	1044, 1045, 1046			
130	26	CHALCO	1047	BASICA	FRENTE A LA DELEGACION DE SAN LUCAS AMANINALCO	1047			
131	26	CHALCO	1052	BASICA	FRENTE A LA DELEGACION MUNICIPAL DE SAN MARTIN CUAUTLALPAN	1048, 1049, 1050, 1051, 1052			
132	26	CHALCO	1053	BASICA	FRENTE A LA DELEGACION MUNICIPAL DE SAN GREGORIO CUAUTZINGO	1053, 1054, 1055			
133	26	CHALCO	1057	BASICA	FRENTE A LA DELGACION MUNICIPAL DE SANTA MARIA HUEXOCULCO CALLE NACIONAL SIN NUMERO	1056, 1057, 1058			
134	26	CHALCO	1057	CONTIGUA 1	FRENTE A LA DELEGACION MUNICIPAL DE SANTA MARIA HUEXOCULCO CALLE NACIONAL SIN NUMERO	1059, 1060			
135	26	CHALCO	1062	BASICA	FRENTE A LA DELEGACION DE SAN MARTIN XICO NUEVO.	1062, 1080			









NUM ID_MPIO	MUNICIPIO	SECCION	TIPO CASILLA	UBICACIÓN	SECCIONES AGRUPADAS EN LA CASILLA	PRESIDENTE	ESCRUTADOR	SUPLENTE 1	SUPLENTE 2
136	26 CHALCO	1063	BASICA	FRENTE A LA DELEGACION DE SAN MATEO HUITZILZINGO	1063, 1064				
137	26 CHALCO	1065	BASICA	FRENTE A LA DLEEGACION MUNICIPAL DE LA CANDELARIA TLAPALA	1065				
138	26 CHALCO	1067	BASICA	KIOSCO MUNICIPAL DE SAN MATEO TEZOQUIPAN MIRAFLORES; PLAZUELA 2 DE ABRIL SIN NÚMERO; SAN MATEO TEZOQUIPAN MIRAFLORES; CÓDIGO POSTAL 56645; CHALCO; MÉXICO; ENTRE CALLES MELCHOR OCAMPO Y 2 DE ABRIL	1066, 1067				
139	26 CHALCO	1067	CONTIGUA 1	KIOSCO MUNICIPAL DE SAN MATEO TEZOQUIPAN MIRAFLORES; PLAZUELA 2 DE ABRIL SIN NÚMERO; SAN MATEO TEZOQUIPAN MIRAFLORES; CÓDIGO POSTAL 56645; CHALCO; MÉXICO; ENTRE CALLES MELCHOR OCAMPO Y 2 DE ABRIL	1068, 1069				
140	26 CHALCO	1070	BASICA	FRENTE A LA DELEGACION DE SAN PABLO ATLAZALPAN CALLE INDEPENDENCIA SIN NUMERO	1070, 1071				
141	26 CHALCO	1070	CONTIGUA 1	FRENTE A LA DELEGACION DE SAN PABLO ATLAZALPAN CALLE INDEPENDENCIA SIN NUMERO	1072, 1073				
142	26 CHALCO	1074	BASICA	PALZA FRAI MARTIN DE VALENCIA FRENTE AL KIOSCO MUNICIPAL DE SANTA CATARINA AYOTZINGO, CALLE EMILIANO ZAPATA SIN NUMERO	1074, 1075, 1075				
143	26 CHALCO	1078	BASICA	FRENTE A LA EXPLNADA MUNICIPAL DE SAN JUAN TEZOMPA	1077, 1078, 1079				
144	27 CHAPA DE MOTA	1081	BASICA	KIOSCO DEL JARDÍN; HIDALGO SIN NÚMERO; CHAPA DE MOTA; CÓDIGO POSTAL 54350; MÉXICO; FRENTE A LA PRESIDENCIA MUNICIPAL	1081, 1082, 1083, 1084, 1085, 1086, 1087, 1088, 1089, 1090, 1091, 1092, 1093, 1094				
145	28 CHAPULTEPEC	1095	BASICA	PORTAL DEL AUDITORIA MMUNICIPAL CALLE INDEPENDENCIA, NÚM 300 CHAPULTEPEC, CP 52240	1095, 1096				
146	29 CHIAUTLA	1098	BASICA	KIOSCO; AVENIDA DEL TRABAJO; SIN NÚMERO; SAN ANDRÉS CHIAUTLA; CÓDIGO POSTAL 56030; MÉXICO; FRENTE A LA PRESIDENCIA MUNICIPAL	1097, 1098, 1099, 1100, 1101, 1102, 1103, 1104, 1105, 1106, 1107, 1108				
147	30 CHICOLOAPAN	1109	BASICA	BANQUETA DEL SEÑOR EMILIO JOAQUÍN PÉREZ SALGADO; CALLE PROLONGACIÓN MATAMOROS; SIN NUMERO; COLONIA PRESIDENTES; CHICOLOAPAN DE JUÁREZ; CÓDIGO POSTAL 56377; MÉXICO; ENTRE CALLE VENUSTIANO CARRANZA Y CALLE CONTINUACIÓN DE HIDALGO	1109				
148	30 CHICOLOAPAN	1111	BASICA	KIOSCO DE LA PLAZA DE LA CONSTITUCIÓN; CALLE MEJORAMIENTO DEL AMBIENTE; SIN NÚMERO; CABECERA MUNICIPAL; CHICOLOAPAN DE JUÁREZ; CÓDIGO POSTAL 56370; MÉXICO; ENTRE AVENIDA HIDALGO Y CALLE REFORMA	1111, 6376, 1110, 6377, 1114, 1115, 6378				
149	30 CHICOLOAPAN	1116	BASICA	BANQUETA DE LA SEÑORA GUADALUPE ARRIETA HERNÁNDEZ; CALLE CONSTITUCIÓN DE 1917; MANZANA 27; LOTE 17; COLONIA VENUSTIANO CARRANZA; CHICOLOAPAN DE JUÁREZ; CÓDIGO POSTAL 56377; MÉXICO; ENTRE CALLE AHUJEUETES Y CALLE DE LA ROSA	1116, 1118, 1117, 1125				
150	30 CHICOLOAPAN	1119	BASICA	ESCUELA PRIMARIA 2 DE MARZO; AVENIDA TULIA; SIN NÚMERO; UNIDAD HABITACIONAL AURIS II; CHICOLOAPAN DE JUÁREZ; CÓDIGO POSTAL 56377; MÉXICO; ENTRE ANDADOR EL CAPULIN Y ANDADOR 24	1119, 1120				

NUM D_MPIO	MUNICIPIO	SECCION	TIPO CASILLA	UBICACIÓN	SECCIONES AGRUPADAS EN LA CASILLA	PRESIDENTE	ESCRUTADOR	SUPLENTE 1	SUPLENTE 2
151	30	CHICOLOAPAN	1121	BASICA	ESCUELA PRIMARIA ANDRÉS MOLINA ENRIQUEZ; AVENIDA PIRACANTO; SIN NÚMERO; UNIDAD HABITACIONAL AURIS II; CHICOLOAPAN DE JUÁREZ; CÓDIGO POSTAL 56377; MÉXICO; ENTRE AVENIDA CENTRAL DE LAS FLORES Y PROLONGACIÓN MOCTEZUMA	1121			
152	30	CHICOLOAPAN	1123	BASICA	JARDÍN DELEGACIONAL; AVENIDA CENTRAL DE LAS FLORES; SIN NÚMERO; COLONIA SANTA ROSA; CHICOLOAPAN DE JUÁREZ; CÓDIGO POSTAL 56376; MÉXICO; ENTRE AVENIDA CENTRAL DE LAS FLORES Y AVENIDA DE LAS TORRES, DEBAJO DEL TECHADO	1122.1123			
153	30	CHICOLOAPAN	1124	BASICA	BANQUETA DEL SEÑOR MARCIAL OSORIO GÓMEZ; CALLE ALCATRAZ; SIN NÚMERO; COLONIA SANTA ROSA; CHICOLOAPAN DE JUÁREZ; CÓDIGO POSTAL 56376; MÉXICO; ENTRE CALLE ROSAL Y CALLE FLOR DEL ROCIO	1124			
154	30	CHICOLOAPAN	1127	BASICA	ESCUELA PRIMARIA REVOLUCIÓN; CALLE PLAN DE AYALA; SIN NÚMERO; COLONIA REVOLUCIÓN; CHICOLOAPAN DE JUÁREZ; CÓDIGO POSTAL 56390; MÉXICO; ESQUINA CALLE ANENECUILCO	1127.1129, 1126, 1130			
155	30	CHICOLOAPAN	1131	BASICA	AVENIDA TIERRA Y LIBERTAD; SIN NÚMERO; COLONIA EMILIANO ZAPATA; CHICOLOAPAN DE JUÁREZ; CÓDIGO POSTAL 56390; MÉXICO; ENTRE CALLE PLAN DE AYALA Y CALLE PINO	1128, 1131, 1133, 1137, 1132, 1134, 1138			
156	30	CHICOLOAPAN	1136	BASICA	BANQUETA DE LA SEÑORA ISABEL LÓPEZ PÉREZ; AVENIDA CIUDAD JUÁREZ; MANZANA 151; LOTE 86; COLONIA FRANCISCO VILLA; CHICOLOAPAN DE JUÁREZ; CÓDIGO POSTAL 56370; MÉXICO; ENTRE CALLE DOROTEO ARANGO Y CALLE CENTAURO DEL NORTE	1135, 1136, 1139, 1140			
157	30	CHICOLOAPAN	6353	BASICA	CANCHAS DE BASQUETBOOL; AVENIDA PASEO DE LOS REYES; SIN NÚMERO; UNIDAD HABITACIONAL HACIENDA LOS REYES BETA 1; CHICOLOAPAN DE JUÁREZ; CÓDIGO POSTAL 56383; MÉXICO; ESQUINA REYES DE NAVARRA FRENTE AL JARDÍN DE NIÑOS FEDERICO FROEBEL	6353.6355, 6354			
158	30	CHICOLOAPAN	6358	BASICA	MÓDULO DE VIGILANCIA; AVENIDA MONTERREY; SIN NÚMERO; COLONIA LOMAS DE CHICOLOAPAN III; CHICOLOAPAN DE JUÁREZ; CÓDIGO POSTAL 56383; MÉXICO; JUNTO AL POZO DE AGUA HIR; ENTRE AVENIDA MÉXICO Y AVENIDA RÍO MANZANO	6357, 6358, 6359, 6365, 6356, 6364, 6366			
159	30	CHICOLOAPAN	6371	BASICA	ESCUELA PRIMARIA IGNACIO MANUEL ALTAMIRANO; AVENIDA SAN CARLOS; SIN NÚMERO; CONJUNTO HABITACIONAL LOMAS DE CHICOLOAPAN; RANCHO TLALMIMILPAN; CÓDIGO POSTAL 56377; MÉXICO; ENTRE CALLE SAN CARLOS Y AVENIDA REAL DEL MONTE	6371, 6370, 6368, 6363, 6367, 6369			
160	30	CHICOLOAPAN	6375	BASICA	ESCUELA PRIMARIA JOSÉ VASCONCELOS; AVENIDA ZARAGOZA; SIN NÚMERO; BARRIO EL ARENAL 2; CHICOLOAPAN DE JUÁREZ; CÓDIGO POSTAL 56373; MÉXICO; ESQUINA CERRADA ZARAGOZA	6352, 6361, 6362, 6374, 6375, 6360, 6372, 6373			
161	30	CHICOLOAPAN	6380	BASICA	ESCUELA SECUNDARIA OCTAVIO PAZ; AVENIDA REAL DE ARZOBISPADO; SIN NÚMERO; COLONIA BARRA SANTA CECILIA; RANCHO COXTITLAN; CÓDIGO POSTAL 56386; MÉXICO; ESQUINA CON CAMINO A COATEPEC	6380, 6379, 6381, 6382, 6383, 6384, 6389			
162	30	CHICOLOAPAN	6385	BASICA	AVENIDA PASEO COXTITLAN; SIN NÚMERO; FRACCIONAMIENTO REAL DE COXTITLAN; RANCHO COXTITLAN; CÓDIGO POSTAL 56386; MÉXICO; ENTRE PASEO COXTITLAN Y BOULEVARD DE MINAS	6385, 6388, 6390, 6386, 6387, 6391			
163	31	CHICONCUAC	1142	BASICA	PLAZA PRINCIPAL; PLAZA DE LA CONSTITUCIÓN; SIN NÚMERO; BARRIO SAN MIGUEL; CHICONCUAC DE JUÁREZ; CÓDIGO POSTAL 56270; MÉXICO; FRENTE A LA IGLESIA	1142.1143			
164	31	CHICONCUAC	1142	CONTIGUA 1	PLAZA PRINCIPAL; PLAZA DE LA CONSTITUCIÓN; SIN NÚMERO; BARRIO SAN MIGUEL; CHICONCUAC DE JUÁREZ; CÓDIGO POSTAL 56270; MÉXICO; FRENTE A LA IGLESIA	1144.1145, 1146, 1147, 1148			
165	32	CHIMALHUACAN	1170	BASICA	ESCUELA PRIMARIA MIGUEL HIDALGO Y COSTILLA; AVENIDA ORGANIZACIÓN POPULAR; SIN NÚMERO; CHIMALHUACÁN; BARRIO HERREROS; CÓDIGO POSTAL 56365; MÉXICO; JUNTO A LA LECHERÍA LICONSA	1170, 1174			

NUMID_MPIO	MUNICIPIO	SECCION	TIPO CASILLA	UBICACIÓN	SECCIONES AGRUPADAS EN LA CASILLA	PRESIDENTE	ESCRUTADOR	SUPLENTE 1	SUPLENTE 2
166	32	CHIMALHUACAN	1176	BASICA	CASA DEL SR. SILVESTRE GUERRA LUGO; AVENIDA ORGANIZACIÓN POPULAR MANZANA 15, LOTE 12; BARRIO MINEROS; CÓDIGO POSTAL 56365; MÉXICO; A UN COSTADO DEL MERCADO 10 DE MAYO	1175, 1176, 1168, 1169, 1190			
167	32	CHIMALHUACAN	1178	BASICA	AVENIDA ORGANIZACIÓN POPULAR ESQUINA CALLE TECATL; CHIMALHUACÁN; BARRIO HOJALATEROS; CÓDIGO POSTAL 56360; MÉXICO	1196, 1188, 1189, 1178, 1177			
168	32	CHIMALHUACAN	1185	BASICA	AVENIDA MANUEL ALAS ESQUINA AVENIDA AGRARISMO; CHIMALHUACÁN; BARRIO TALABARTEROS; CÓDIGO POSTAL 56358; MÉXICO	1200, 1185, 1206, 1199, 1186, 1198, 1187, 1197			
169	32	CHIMALHUACAN	1192	BASICA	AVENIDA ARCA DE NOE ESQUINA CALLE TASMANIA COLONIA ACUITLAPILCO; C. P. 56364; CHIMALHUACÁN; MÉXICO	1192, 1210			
170	32	CHIMALHUACAN	1193	BASICA	AVENIDA DEL PEÑON ESQUINA AVENIDA PATOS ; CHIMALHUACÁN; BARRIO DE SAN PEDRO PARTE BAJA; CÓDIGO POSTAL 56330; MÉXICO	1173, 1191, 1193			
171	32	CHIMALHUACAN	1204	BASICA	AVENIDA LAS PERAS, ESQUINA AGRARISMO ; BARRIO SARAPEROS; CÓDIGO POSTAL 56353; CHIMALHUACÁN MÉXICO	1223, 1222, 1220, 1204, 1205			
172	32	CHIMALHUACAN	1209	BASICA	AVENIDA MORELOS ESQUINA CALLE LAS CRUCES; CHIMALHUACÁN; BARRIO SAN PABLO; CÓDIGO POSTAL 56330; MÉXICO	1194, 1209, 1279, 1215, 1280			
173	32	CHIMALHUACAN	1212	BASICA	AVENIDA NEZAHUALCOYOTL ESQUINA CORREGIDORA COLONIA CABECERA MUNICIPAL; CÓDIGO POSTAL 56330; CHIMALHUACÁN; MÉXICO	1237, 1213, 1214, 1278, 1211, 1212, 1268			
174	32	CHIMALHUACAN	1218	BASICA	ESQUINA AVENIDA JUAREZ Y ESQUINA CANTEROS; CHIMALHUACÁN; BARRIO XOCHITENCO; CÓDIGO POSTAL 56334; MÉXICO;	1195, 1207, 1208, 1216, 1217, 1218, 1219, 1225			
175	32	CHIMALHUACAN	1227	BASICA	CALLE LLANO VERDE ESQUINA FRANCISCO I MADERO; COLONIA VILLA SAN LORENZO PRIMERA MANZANA; CÓDIGO POSTAL 56340; CHIMALHUACÁN; MÉXICO	1224, 1226, 1227, 1228, 1229, 1230, 1231, 1232, 1233, 1234, 1281, 1282			
176	32	CHIMALHUACAN	1242	BASICA	AVENIDA CENTRAL ESQUINA CALLE AGUSTIN MELGAR; COLONIA VILLA SAN LORENZO SEGUNDA MANZANA; CÓDIGO POSTAL 56340; CHIMALHUACÁN; MÉXICO	1235, 1239, 1240, 1241, 1242, 1284, 1243, 1245, 1246, 1283			
177	32	CHIMALHUACAN	1247	BASICA	ESCUELA PRIMARIA VICENTE GUERRERO; CALLE AVENA ESQUINA CALLE JARDINES; COLONIA CERRO DE LAS PALOMAS; CÓDIGO POSTAL 56340; CHIMALHUACÁN; MÉXICO	1267, 1244, 1247, 1267, 1285			
178	32	CHIMALHUACAN	1250	BASICA	KIOSKO DE SAN AGUSTIN; AVENIDA BAJA CALIFORNIA ESQUINA CALLE CALVARIO; COLONIA SAN AGUSTIN; CÓDIGO POSTAL 56343; CHIMALHUACÁN; MÉXICO	1249, 1250, 1270, 1248, 1251, 1252			
179	32	CHIMALHUACAN	1257	BASICA	AVENIDA SALTILLO ESQUINA CALLE PUERTO MEXICO; COLONIA JARDINES DE SAN AGUSTIN; CÓDIGO POSTAL 56343; CHIMALHUACÁN; MÉXICO	1255, 1256, 1257, 1266			
180	32	CHIMALHUACAN	5954	BASICA	AVENIDA BENITO JUAREZ ESQUINA AVENIDA CAMINO VIEJO A CHIMALHUACAN; COLONIA TOTOLCO; CÓDIGO POSTAL 56337; CHIMALHUACÁN; MÉXICO; FRENTE AL MÓDULO DE POLICÍA	1236, 1238, 5954, 5955, 5960, 5956, 5957, 5959, 5958, 5962, 5963, 5964, 5961, 5965			

NUM ID_MPIO	MUNICIPIO	SECCION	TIPO CASILLA	UBICACIÓN	SECCIONES AGRUPADAS EN LA CASILLA	PRESIDENTE	ESCRUTADOR	SUPLENTE 1	SUPLENTE 2
181	32	CHIMALHUACAN	5969	BASICA	AVENIDA SAN ISIDRO ESQUINA CALLE SUBIDA LOS PACHECO; COLONIA SAN ISIDRO; CÓDIGO POSTAL 56330; CHIMALHUACÁN; MÉXICO	5966, 5969, 5967, 5968, 5970			
182	32	CHIMALHUACAN	1149	BASICA	ESCUELA PREPARATORIA OFICIAL 85; PROLONGACIÓN CALLE CIRUELOS SIN NÚMERO; ESQUINA EMILIANO ZAPATA; BARRIO TRANSPORTISTAS CHIMALHUACÁN; CÓDIGO POSTAL 56366; MÉXICO; ENTRE AVENIDA MÉXICO Y CALLE EMILIANO ZAPATA	1149, 1150			
183	32	CHIMALHUACAN	1151	BASICA	AVENIDA AMEYALCO ESQUINA IXTATL; BARRIO LABRADORES; CHIMALHUACÁN; CÓDIGO POSTAL 56368; MÉXICO;	1151, 1152, 1153, 1154, 1271, 1272, 1273			
184	32	CHIMALHUACAN	1160	BASICA	AVENIDA EJIDO COLECTIVO ESQUINA CALLE TALETEC COLONIA FUNDIDORES; CHIMALHUACÁN; CÓDIGO POSTAL 56365; MÉXICO; FRENTE AL CENTRO DE SALUD FUNDIDORES	1160, 1155, 1156, 1157, 1274			
185	32	CHIMALHUACAN	1163	BASICA	AVENIDA LAS TORRES ESQUINA AVENIDA RIVA PALACIO; BARRIO TRANSPORTISTAS; CHIMALHUACÁN; CÓDIGO POSTAL 56366; MÉXICO;	1163, 1165			
186	32	CHIMALHUACAN	1164	BASICA	CALLE AYOTL; SIN NÚMERO; ESQUINA AVENIDA DE LAS TORRES; BARRIO VIDRIEROS; CHIMALHUACÁN; CÓDIGO POSTAL 56359; MÉXICO; ENTRE AVENIDA DE LAS TORRES Y AVENIDA CEHUAN A UN COSTADO DEL MERCADO 12 DE OCTUBRE	1164, 1202, 1182, 1183, 1201, 1203, 1221			
187	32	CHIMALHUACAN	1166	BASICA	AVENIDA AMILOTL ESQUINA CALLE AYOTOCA; BARRIO HOJALATEROS; CHIMALHUACÁN; CÓDIGO POSTAL 56363; MÉXICO;	1166, 1167, 1161, 1162			
188	32	CHIMALHUACAN	1171	BASICA	AVENIDA AMILOTL ESQUINA AVENIDA CASTILLO DE CHAPULTEPEC; BARRIO CANASTEROS; CHIMALHUACÁN; CÓDIGO POSTAL 56334;	1171, 1276, 5979, 5976, 5977, 5978, 5980, 5981			
189	32	CHIMALHUACAN	1172	BASICA	FRENTE A LAS CASAS DE LAS SEÑORAS APOLINARIA VILLA SIERRA Y TOMASA LEZAMA CORONA; CALLE ADOLFO LÓPEZ MÁTEOS MANZANA 4 LOTE 27 Y 28; ESQUINA AVENIDA ACUITLAPILCO; COLONIA ACUITLAPILCO; CHIMALHUACÁN; CÓDIGO POSTAL 56335; MÉXICO; ENTRE PRIMERA CERRADA MOLINO DE FLORES Y CALLE ADELITA	1172, 5982, 5988, 5983, 5984, 5985, 5986, 5987, 5989, 5990			
190	32	CHIMALHUACAN	1179	BASICA	AVENIDA DE LAS TORRES ESQUINA CALLE GUANACATL; BARRIO PLATEROS; CHIMALHUACÁN; CÓDIGO POSTAL 56363; MÉXICO;	1179, 1181, 1180, 1184			
191	32	CHIMALHUACAN	1275	BASICA	AVENIDA ARENAL ESQUINA CALLE MIGUEL HIDALGO; COLONIA LUIS CORDOBA REYES; CHIMALHUACÁN; CÓDIGO POSTAL 56334; MÉXICO;	1275, 1158, 1159, 5972, 5975, 5971, 5973, 5974			
192	33	DONATO GUERRA	1286	BASICA	KIOSCO DE LA CABECERA MUNICIPAL; PLAZA HIDALGO SIN NÚMERO, CABECERA MUNICIPAL, 51030; FRENTE AL PALACIO MUNICIPAL	1291, 1286, 1290			
193	33	DONATO GUERRA	1286	CONTIGUA 1	KIOSCO DE LA CABECERA MUNICIPAL; PLAZA HIDALGO SIN NÚMERO, CABECERA MUNICIPAL, 51030; FRENTE AL PALACIO MUNICIPAL	1294, 1295,			
194	33	DONATO GUERRA	1288	BASICA	KIOSCO DEL JARDÍN PRINCIPAL; DOMICILIO CONOCIDO SIN NÚMERO, SAN JUAN XOCOYUSCO, 51030; FRENTE A LA DELEGACIÓN	1288, 1287, 1289, 1301			
195	33	DONATO GUERRA	1296	BASICA	FRENTE A LA ESCUELA PRIMARIA FRAY BARTOLOME DE LAS CASAS; DOMICILIO CONOCIDO SIN NÚMERO, SAN LUCAS TEXCALTITLAN EJIDO, 51030; A UN COSTADO DE LA IGLESIA	1296			

NUM D_MPIC	MUNICIPIO	SECCION	TIPO CASILLA	UBICACIÓN	SECCIONES AGRUPADAS EN LA CASILLA	PRESIDENTE	ESCRUTADOR	SUPLENTE 1	SUPLENTE 2
196	33 DONATO GUERRA	1297	BASICA	EX DELEGACIÓN MUNICIPAL; DOMICILIO CONOCIDO SIN NÚMERO, SANTIAGO HUITLAPALTEPEC, 51030; ATRÁS DE LA IGLESIA	1297				
197	33 DONATO GUERRA	1298	BASICA	DELEGACIÓN MUNICIPAL; DOMICILIO CONOCIDO SIN NÚMERO, SAN SIMÓN DE LA LAGUNA, PRIMERA SECCIÓN, 51030; A UN COSTADO DE LA NAVE ARTESANAL	1298.1299				
198	33 DONATO GUERRA	1298	CONTIGUA 1	DELEGACIÓN MUNICIPAL; DOMICILIO CONOCIDO SIN NÚMERO, SAN SIMÓN DE LA LAGUNA, PRIMERA SECCIÓN, 51030; A UN COSTADO DE LA NAVE ARTESANAL	1292.1293				
199	33 DONATO GUERRA	1298	CONTIGUA 2	DELEGACIÓN MUNICIPAL; DOMICILIO CONOCIDO SIN NÚMERO, SAN SIMÓN DE LA LAGUNA, PRIMERA SECCIÓN, 51030; A UN COSTADO DE LA NAVE ARTESANAL	1292.1293				
200	33 DONATO GUERRA	1300	BASICA	DELEGACIÓN MUNICIPAL; DOMICILIO CONOCIDO SIN NÚMERO, SAN FRANCISCO MIHUALTEPEC, 51030; A 50 METROS DE LA ESCUELA PRIMARIA JOSEFA ORTÍZ DE DOMÍNGUEZ	1300				
201	34 ECATEPEC DE MORELOS		BASICA	PLAZA CÍVICA DEL PUEBLO DE GUADALUPE VICTORIA	1305, 1306, 5991, 5992, 5994, 6214, 6215				
202	34 ECATEPEC DE MORELOS		CONTIGUA 1	PLAZA CÍVICA DEL PUEBLO DE GUADALUPE VICTORIA	5993, 5995, 5996, 5997, 5998, 5999				
203	34 ECATEPEC DE MORELOS		CONTIGUA 2	PLAZA CÍVICA DEL PUEBLO DE GUADALUPE VICTORIA	6000, 6001, 6002, 6003, 6005, 6218, 6219, 6222				
204	34 ECATEPEC DE MORELOS		CONTIGUA 3	PLAZA CÍVICA DEL PUEBLO DE GUADALUPE VICTORIA	6004, 6006, 6007, 6208, 6209, 6210, 6211, 6212, 6213, 6220, 6223				
205	34 ECATEPEC DE MORELOS		CONTIGUA 4	PLAZA CÍVICA DEL PUEBLO DE GUADALUPE VICTORIA	1319, 1320, 6217, 6221, 6224, 6225, 6226, 6227, 6228, 6229, 6230, 6231, 6232,				
206	34 ECATEPEC DE MORELOS		CONTIGUA 5	PLAZA CÍVICA DEL PUEBLO DE GUADALUPE VICTORIA	1321, 6216				
207	34 ECATEPEC DE MORELOS		BASICA	EJIDO 10, AV. DEL TRABAJO COL. EL CARMEN, ESCUELA DEL AMÉRICA	6008, 6009, 6010, 6011, 6012, 6013, 6014, 6015, 6016, 6017				
208	34 ECATEPEC DE MORELOS		CONTIGUA 1	EJIDO 10, AV. DEL TRABAJO COL. EL CARMEN, ESCUELA DEL AMÉRICA	6018, 6019, 6020, 6021, 6022, 6023, 6024, 6025, 6026, 6027				
209	34 ECATEPEC DE MORELOS		BASICA	AUDITORIO DE LA COL. LA JOYA, CALLE SAN JOSÉ ESQ CALLE PROGRESO	1307, 1308, 1309, 1310, 1311, 1312, 1313, 1314, 1315, 1316, 1317, 1318				
210	34 ECATEPEC DE MORELOS		BASICA	EXPLANADA MUNICIPAL, SAN CRISTÓBAL CENTRO	1302, 1323, 1324, 1325, 1330, 1331				

NUM D_MPIC	MUNICIPIO	SECCION	TIPO CASILLA	UBICACIÓN	SECCIONES AGRUPADAS EN LA CASILLA	PRESIDENTE	ESCRUTADOR	SUPLENTE 1	SUPLENTE 2
211	34	ECATEPEC DE MORELOS	CONTIGUA 1	EXPLANADA MUNICIPAL, SAN CRISTÓBAL CENTRO	1326, 1327, 1332, 1334				
212	34	ECATEPEC DE MORELOS	CONTIGUA 2	EXPLANADA MUNICIPAL, SAN CRISTÓBAL CENTRO	1328, 1329, 1333, 1335, 1341, 1342, 1343				
213	34	ECATEPEC DE MORELOS	CONTIGUA 3	EXPLANADA MUNICIPAL, SAN CRISTÓBAL CENTRO	1336, 1337, 1338, 1344, 1346				
214	34	ECATEPEC DE MORELOS	CONTIGUA 4	EXPLANADA MUNICIPAL, SAN CRISTÓBAL CENTRO	1339, 1340, 1345, 1836				
215	34	ECATEPEC DE MORELOS	BASICA	DEPORTIVO DE COL. GALLITO, SANTA CLARA, AV NACIONAL ENTRE COLIMA Y CANTERA	1395, 1396, 1397, 1398, 1399, 1400, 1401, 1402, 1403, 1404, 1405, 1406, 1407				
216	34	ECATEPEC DE MORELOS	BASICA	ESTACIONAMIENTO DEL DEPORTIVO SIERVO DE LA NACIÓN	1352, 1353, 1394, 1509, 1512, 1516, 1517, 1519, 1520, 1521				
217	34	ECATEPEC DE MORELOS	CONTIGUA 1	ESTACIONAMIENTO DEL DEPORTIVO SIERVO DE LA NACIÓN	1347, 1348, 1349, 1350, 1510, 1511, 1528, 1856, 1857, 1860				
218	34	ECATEPEC DE MORELOS	BASICA	DEPORTIVO DE LA RUSTICA XALOSTOC	1412, 1413, 1414, 1415, 1416, 1417, 1422, 1434, 1435, 1436, 1437, 1438, 1449, 1451, 1452, 1493, 1494, 1495, 1496, 1497				
219	34	ECATEPEC DE MORELOS	CONTIGUA 1	DEPORTIVO DE LA RUSTICA XALOSTOC	1450, 1469, 1470, 1471, 1489, 1490, 1491, 1492, 1610, 1611, 1612				
220	34	ECATEPEC DE MORELOS	BASICA	MERCADO DE SAN JOSÉ, AV. ACUEDUCTO FRENTE A LA IGLESIA DE AMPLIACIÓN TULPETLAC	1351, 1355, 1357, 1358, 1359, 1503				
221	34	ECATEPEC DE MORELOS	CONTIGUA 1	MERCADO DE SAN JOSÉ, AV. ACUEDUCTO FRENTE A LA IGLESIA DE AMPLIACIÓN TULPETLAC	1522				
222	34	ECATEPEC DE MORELOS	CONTIGUA 2	MERCADO DE SAN JOSÉ, AV. ACUEDUCTO FRENTE A LA IGLESIA DE AMPLIACIÓN TULPETLAC	1356, 1501, 1502, 1504				
223	34	ECATEPEC DE MORELOS	CONTIGUA 3	MERCADO DE SAN JOSÉ, AV. ACUEDUCTO FRENTE A LA IGLESIA DE AMPLIACIÓN TULPETLAC	1505, 1507, 1508, 1515				
224	34	ECATEPEC DE MORELOS	CONTIGUA 4	MERCADO DE SAN JOSÉ, AV. ACUEDUCTO FRENTE A LA IGLESIA DE AMPLIACIÓN TULPETLAC	1354, 1360, 1506, 1513, 1514, 1526				
225	34	ECATEPEC DE MORELOS	BASICA	AV SAN ANDRÉS A LAS AFUERAS DE ESTACIÓN 4 DEL MEXICABLE	1361, 1362				

NUM D_MPIC	MUNICIPIO	SECCION	TIPO CASILLA	UBICACIÓN	SECCIONES AGRUPADAS EN LA CASILLA	PRESIDENTE	ESCRUTADOR	SUPLENTE 1	SUPLENTE 2
226	34	ECATEPEC DE MORELOS	CONTIGUA 1	AV SAN ANDRÉS A LAS AFUERAS DE ESTACIÓN 4 DEL MEXICABLE	1364, 1365, 1366, 1393				
227	34	ECATEPEC DE MORELOS	CONTIGUA 2	AV SAN ANDRÉS A LAS AFUERAS DE ESTACIÓN 4 DEL MEXICABLE	1363				
228	34	ECATEPEC DE MORELOS	BASICA	PLAZA CÍVICA DEL PUEBLO DE SAN PEDRO XALSTOC	1367, 1368, 1370, 1371, 1372, 1375				
229	34	ECATEPEC DE MORELOS	CONTIGUA 1	PLAZA CÍVICA DEL PUEBLO DE SAN PEDRO XALSTOC	1369, 1376, 1377, 1378, 1379, 1383				
230	34	ECATEPEC DE MORELOS	CONTIGUA 2	PLAZA CÍVICA DEL PUEBLO DE SAN PEDRO XALSTOC	1373, 1374, 1380, 1381, 1382, 1385				
231	34	ECATEPEC DE MORELOS	CONTIGUA 3	PLAZA CÍVICA DEL PUEBLO DE SAN PEDRO XALSTOC	1386, 1387, 1388, 1390, 1391, 1392, 1527				
232	34	ECATEPEC DE MORELOS	CONTIGUA 4	PLAZA CÍVICA DEL PUEBLO DE SAN PEDRO XALSTOC	1384, 1389, 1523, 1524, 1525				
233	34	ECATEPEC DE MORELOS	BASICA	KIOSKO DE SAN JOSÉ JAIALPA, AV MEXICO ESQ AV KENEDY	1518				
234	34	ECATEPEC DE MORELOS	CONTIGUA 1	KIOSKO DE SAN JOSÉ JAIALPA, AV MEXICO ESQ AV KENEDY	1837, 1838, 1840, 1841, 1842, 1843, 1844, 1854, 1855, 1858, 1859				
235	34	ECATEPEC DE MORELOS	BASICA	AV. SUTERM ESQ. AV. R1 RÍO DE LUZ, FOR AL AIRE LIBRE FRENTE A LA IGLESIA	1529, 1530, 1531, 1532, 1535, 1861, 1862, 1872, 1873, 1874				
236	34	ECATEPEC DE MORELOS	CONTIGUA 1	AV. SUTERM ESQ. AV. R1 RÍO DE LUZ, FOR AL AIRE LIBRE FRENTE A LA IGLESIA	1875, 1876, 1877, 1878, 1879, 1902, 1903, 1904, 1905, 1906, 1907, 1923, 1924, 1925, 1926				
237	34	ECATEPEC DE MORELOS	BASICA	AV. SAN FELIPE ESQ. SUR 80, MERCADO DE SAN AGUSTÍN 3a	1538, 1539, 1540, 1551, 1552, 1553				
238	34	ECATEPEC DE MORELOS	CONTIGUA 1	AV. SAN FELIPE ESQ. SUR 80, MERCADO DE SAN AGUSTÍN 3a	1554, 1555, 1561, 1562, 1563				
239	34	ECATEPEC DE MORELOS	BASICA	IGLESIA DE SAN FRANCISCO XALSTOC, SAN JUAN DE DIOS ESQ. SAN PABLO COL. SAN FRANCISCO XALSTOC	1408, 1411, 1418, 1421, 1423				
240	34	ECATEPEC DE MORELOS	CONTIGUA 1	IGLESIA DE SAN FRANCISCO XALSTOC, SAN JUAN DE DIOS ESQ. SAN PABLO COL. SAN FRANCISCO XALSTOC	1409, 1410, 1420, 1424, 1425, 1440, 1446, 1447, 1648, 1695, 1696				

NUM ID_MPIC	MUNICIPIO	SECCION	TIPO CASILLA	UBICACIÓN	SECCIONES AGRUPADAS EN LA CASILLA	PRESIDENTE	ESCRUTADOR	SUPLENTE 1	SUPLENTE 2
241	34	ECATEPEC DE MORELOS		CONTIGUA 2	IGLESIA DE SAN FRANCISCO XALOSTOC, SAN JUAN DE DIOS ESQ. SAN PABLO COL. SAN FRANCISCO XALOSTOC	1419, 1646, 1647, 1649, 1650, 1652, 1653, 1654, 1694			
242	34	ECATEPEC DE MORELOS		BASICA	DELEGACIÓN MUNICIPAL DE LOS ARCOS, EN COL. GRANJAS VALLE DE GUADALUPE	1426, 1430, 1431, 1432, 1441, 1442, 1443, 1444, 1445, 1642, 1643, 1644			
243	34	ECATEPEC DE MORELOS		CONTIGUA 1	DELEGACIÓN MUNICIPAL DE LOS ARCOS, EN COL. GRANJAS VALLE DE GUADALUPE	1439, 1645, 1651, 1655, 1656, 1657, 1658			
244	34	ECATEPEC DE MORELOS		CONTIGUA 2	DELEGACIÓN MUNICIPAL DE LOS ARCOS, EN COL. GRANJAS VALLE DE GUADALUPE	1659, 1660, 1661, 1662, 1663, 1664, 1665, 1688, 1689, 1690, 1691, 1710			
245	34	ECATEPEC DE MORELOS		CONTIGUA 3	DELEGACIÓN MUNICIPAL DE LOS ARCOS, EN COL. GRANJAS VALLE DE GUADALUPE	1433, 1692, 1693, 1697, 1698, 1711			
246	34	ECATEPEC DE MORELOS		BASICA	CALLE ISIDRO FABELA ESQ. RIVA PALACIO COL. GRANJAS VALLE GPE. MERCADO	1448, 1453, 1454, 1455, 1456, 1457,			
247	34	ECATEPEC DE MORELOS		CONTIGUA 1	CALLE ISIDRO FABELA ESQ. RIVA PALACIO COL. GRANJAS VALLE GPE. MERCADO	1458, 1459, 1460, 1463, 1464, 1466, 1472, 1473, 1474			
248	34	ECATEPEC DE MORELOS		CONTIGUA 2	CALLE ISIDRO FABELA ESQ. RIVA PALACIO COL. GRANJAS VALLE GPE. MERCADO	1465, 1467, 1468, 1475, 1476, 1477, 1478, 1479, 1486, 1487, 1488, 1498			
249	34	ECATEPEC DE MORELOS		BASICA	AV. R1, ESQ. CALLE 12, COL. JARDINES DE SANTA CLARA FRENTE AL POZO DE AGUA	1533, 1534, 1536, 1537, 1558, 1595, 1596, 1597, 1598, 1947			
250	34	ECATEPEC DE MORELOS		CONTIGUA 1	AV. R1, ESQ. CALLE 12, COL. JARDINES DE SANTA CLARA FRENTE AL POZO DE AGUA	1556, 1557, 1559, 1560, 1946, 1948, 1949, 1950			
251	34	ECATEPEC DE MORELOS		BASICA	DEPORTIVO DE SAN AGUSTÍN, AV. SAN AGUSTÍN ESQ. SUR 28 SAN AGUSTÍN 1a	1570, 1574, 1576, 1577, 1578, 1580			
252	34	ECATEPEC DE MORELOS		CONTIGUA 1	DEPORTIVO DE SAN AGUSTÍN, AV. SAN AGUSTÍN ESQ. SUR 28 SAN AGUSTÍN 1a	1571, 1572, 1591, 1592, 1593, 1594,			
253	34	ECATEPEC DE MORELOS		CONTIGUA 2	DEPORTIVO DE SAN AGUSTÍN, AV. SAN AGUSTÍN ESQ. SUR 28 SAN AGUSTÍN 1a	1599, 1600, 1601, 1602, 1603			
254	34	ECATEPEC DE MORELOS		CONTIGUA 3	DEPORTIVO DE SAN AGUSTÍN, AV. SAN AGUSTÍN ESQ. SUR 28 SAN AGUSTÍN 1a	1573, 1604, 1605, 1606, 1607, 1608, 1609			
255	34	ECATEPEC DE MORELOS		CONTIGUA 4	DEPORTIVO DE SAN AGUSTÍN, AV. SAN AGUSTÍN ESQ. SUR 28 SAN AGUSTÍN 1a	1575, 1579, 1613, 1614, 1615, 1616, 1617, 1618			

NUM D_MPIO	MUNICIPIO	SECCION	TIPO CASILLA	UBICACIÓN	SECCIONES AGRUPADAS EN LA CASILLA	PRESIDENTE	ESCRUTADOR	SUPLENTE 1	SUPLENTE 2
256	34	ECATEPEC DE MORELOS	CONTIGUA 5	ESCUELA PRIM ÁNGEL MARIA GARIBAY, AV. MORELOS ESQ ZAFIRO COL.VALLE DE ECATEPEC CTM XIII, ESTACIONAMIENTO	1845, 1846, 1847, 1848, 1851, 1852, 1853				
257	34	ECATEPEC DE MORELOS	BASICA	CIRCUITO CUAUHTÉMOC S/N ESQ. QUIAHTL, FRENTE AL MERCADO "I. PICHARDO PAGAZA", SECC.TLALOC, CD. CUAUHTEMOC	1736, 1737, 1738, 1739, 1740, 1753, 1754				
258	34	ECATEPEC DE MORELOS	CONTIGUA 1	CIRCUITO CUAUHTÉMOC S/N ESQ. QUIAHTL, FRENTE AL MERCADO "I. PICHARDO PAGAZA", SECC.TLALOC, CD. CUAUHTEMOC	1741, 1742, 1743, 1756, 1757, 1758				
259	34	ECATEPEC DE MORELOS	CONTIGUA 2	CIRCUITO CUAUHTÉMOC S/N ESQ. QUIAHTL, FRENTE AL MERCADO "I. PICHARDO PAGAZA", SECC.TLALOC, CD. CUAUHTEMOC	1744, 1745, 1746, 1747, 1748, 1751, 1752, 1755				
260	34	ECATEPEC DE MORELOS	BASICA	AV. TIZOC ESQ. MALAQUITAS FRENTE AL MERCADO "TIZOC", SECC. TIZOC, CD. CUAUHTEMOC	1735, 1749, 1750, 1759, 1760, 1763				
261	34	ECATEPEC DE MORELOS	CONTIGUA 1	AV. TIZOC ESQ. MALAQUITAS FRENTE AL MERCADO "TIZOC", SECC. TIZOC, CD. CUAUHTEMOC	1761, 1762, 1764, 1765, 1766, 1767, 1768				
262	34	ECATEPEC DE MORELOS	BASICA	AV NACIONAL ESQ CIRCUITO CUAUHTÉMOC, ESTACIONAMIENTO DE LA COMERCIAL MEXICA	1769, 1770, 1773, 1780				
263	34	ECATEPEC DE MORELOS	CONTIGUA 1	AV NACIONAL ESQ CIRCUITO CUAUHTÉMOC, ESTACIONAMIENTO DE LA COMERCIAL MEXICA	1772, 1774, 1775				
264	34	ECATEPEC DE MORELOS	CONTIGUA 2	AV NACIONAL ESQ CIRCUITO CUAUHTÉMOC, ESTACIONAMIENTO DE LA COMERCIAL MEXICA	1771, 1776, 1779				
265	34	ECATEPEC DE MORELOS	BASICA	PARQUE DE LA FAMILIA, FRENTE A CHEDRAUI, AV. CENTRAL JARDINES DE MORELOS	1793, 1794, 1795, 1796, 1797, 1818, 6030, 6045, 6046, 6047, 6048, 6049				
266	34	ECATEPEC DE MORELOS	CONTIGUA 1	PARQUE DE LA FAMILIA, FRENTE A CHEDRAUI, AV. CENTRAL JARDINES DE MORELOS	1792, 1798, 1799, 1812, 1813,				
267	34	ECATEPEC DE MORELOS	CONTIGUA 2	PARQUE DE LA FAMILIA, FRENTE A CHEDRAUI, AV. CENTRAL JARDINES DE MORELOS	1814, 1815, 1816, 1835, 1839, 6029				
268	34	ECATEPEC DE MORELOS	CONTIGUA 3	PARQUE DE LA FAMILIA, FRENTE A CHEDRAUI, AV. CENTRAL JARDINES DE MORELOS	1817, 1819, 1820, 1821, 1833, 1834, 6028, 6032				
269	34	ECATEPEC DE MORELOS	CONTIGUA 4	PARQUE DE LA FAMILIA, FRENTE A CHEDRAUI, AV. CENTRAL JARDINES DE MORELOS	1822, 6031, 6033, 6034, 6035, 6036, 6037, 6038, 6039, 6040, 6041, 6042, 6043, 6044				
270	34	ECATEPEC DE MORELOS	BASICA	AV MANZANOS MÓDULO 6 U HAB SAN ISIDORO ATLAUTENCO	1777, 1783, 1787				

NUM D_MPIC	MUNICIPIO	SECCION	TIPO CASILLA	UBICACION	SECCIONES AGRUPADAS EN LA CASILLA	PRESIDENTE	ESCRUTADOR	SUPLENTE 1	SUPLENTE 2
271	34	ECATEPEC DE MORELOS	CONTIGUA 1	AV MANZANOS MÓDULO 6 U HAB SAN ISIDRO ATLAUTENCO	1778, 1782, 1785, 1786				
272	34	ECATEPEC DE MORELOS	CONTIGUA 2	AV MANZANOS MÓDULO 6 U HAB SAN ISIDRO ATLAUTENCO	1784, 1788, 1802				
273	34	ECATEPEC DE MORELOS	BASICA	CALLE BRISA ESQ. LAVA A LAS AFUERAS DEL MERCADO DE LA SECCIÓN ELEMENTOS DE JARDINES DE MORELOS	1803, 1805				
274	34	ECATEPEC DE MORELOS	CONTIGUA 1	CALLE BRISA ESQ. LAVA A LAS AFUERAS DEL MERCADO DE LA SECCIÓN ELEMENTOS DE JARDINES DE MORELOS	1789, 1790, 1791, 1801				
275	34	ECATEPEC DE MORELOS	CONTIGUA 2	CALLE BRISA ESQ. LAVA A LAS AFUERAS DEL MERCADO DE LA SECCIÓN ELEMENTOS DE JARDINES DE MORELOS	1800, 1806, 1807, 1808, 1810, 1811, 1823, 1824				
276	34	ECATEPEC DE MORELOS	CONTIGUA 3	CALLE BRISA ESQ. LAVA A LAS AFUERAS DEL MERCADO DE LA SECCIÓN ELEMENTOS DE JARDINES DE MORELOS	1825, 1826, 1830				
277	34	ECATEPEC DE MORELOS	CONTIGUA 4	CALLE BRISA ESQ. LAVA A LAS AFUERAS DEL MERCADO DE LA SECCIÓN ELEMENTOS DE JARDINES DE MORELOS	1828, 1829, 1831				
278	34	ECATEPEC DE MORELOS	CONTIGUA 5	CALLE BRISA ESQ. LAVA A LAS AFUERAS DEL MERCADO DE LA SECCIÓN ELEMENTOS DE JARDINES DE MORELOS	1804, 1809, 1827, 1832				
279	34	ECATEPEC DE MORELOS	BASICA	ESTACIONAMIENTO DE SORIANA, CD. AZTECA	1863, 1939, 1940, 1941, 1942, 1943				
280	34	ECATEPEC DE MORELOS	CONTIGUA 1	ESTACIONAMIENTO DE SORIANA, CD. AZTECA	1883, 1944, 1945, 1951				
281	34	ECATEPEC DE MORELOS	CONTIGUA 2	ESTACIONAMIENTO DE SORIANA, CD. AZTECA	1870, 1871, 1880, 1881, 1882, 1884				
282	34	ECATEPEC DE MORELOS	CONTIGUA 3	ESTACIONAMIENTO DE SORIANA, CD. AZTECA	1895, 1896, 1897, 1898, 1899, 1900, 1901, 1914, 1915, 1916, 1917, 1918, 1919, 1920, 1921, 1922				
283	34	ECATEPEC DE MORELOS	BASICA	VALLE GUADIANA ESQ, USUMACINTA, COL. VALLE DE ARAGÓN 3a SOBRE EL CAMELLON	1427, 1428, 1429, 1461, 1462, 1480, 1481				
284	34	ECATEPEC DE MORELOS	CONTIGUA 1	VALLE GUADIANA ESQ, USUMACINTA, COL. VALLE DE ARAGÓN 3a SOBRE EL CAMELLON	, 1482, 1483, 1484, 1485, 1499, 1500, 1666, 1667, 1668, 1669, 1670, 1683				
285	34	ECATEPEC DE MORELOS	BASICA	AV. HIDALGO ESQ. VIOLETAS, COL. TOLOTZIN	1541, 1542, 1543, 1544, 1569, 1581, 1582				

NUM D_MPIC	MUNICIPIO	SECCION	TIPO CASILLA	UBICACIÓN	SECCIONES AGRUPADAS EN LA CASILLA	PRESIDENTE	ESCRUTADOR	SUPLENTE 1	SUPLENTE 2
286	34	ECATEPEC DE MORELOS	CONTIGUA 1	AV. HIDALGO ESQ. VIOLETAS, COL. TOLOTZIN	1565, 1567, 1568				
287	34	ECATEPEC DE MORELOS	CONTIGUA 2	AV. HIDALGO ESQ. VIOLETAS, COL. TOLOTZIN	1545, 1546, 1566				
288	34	ECATEPEC DE MORELOS	CONTIGUA 3	AV. HIDALGO ESQ. VIOLETAS, COL. TOLOTZIN	1547, 1548, 1549, 1550, 1564				
289	34	ECATEPEC DE MORELOS	BASICA	AV. EMILIANO ZAPATA ESQ. AV. ACERO, COL. SAUCES COALICIÓN	1583, 1584, 1585, 1628				
290	34	ECATEPEC DE MORELOS	CONTIGUA 1	AV. EMILIANO ZAPATA ESQ. AV. ACERO, COL. SAUCES COALICIÓN	1586, 1587, 1588, 1589, 1590, 1627				
291	34	ECATEPEC DE MORELOS	CONTIGUA 2	AV. EMILIANO ZAPATA ESQ. AV. ACERO, COL. SAUCES COALICIÓN	1619, 1620, 1621, 1622, 1623, 1624, 1625, 1626, 1629, 1630, 1631,				
292	34	ECATEPEC DE MORELOS	CONTIGUA 3	AV. EMILIANO ZAPATA ESQ. AV. ACERO, COL. SAUCES COALICIÓN	1632, 1633, 1634, 1635, 1636, 1637, 1638, 1639, 1640, 1641				
293	34	ECATEPEC DE MORELOS	BASICA	VALLE GUADIANA EQ, USUMACINTA, COL. VALLE DE ARAGÓN 3a SOBRE EL CAMELLON	1684, 1685, 1686, 1687, 1699, 1700, 1701, 1702, 1709				
294	34	ECATEPEC DE MORELOS	CONTIGUA 1	VALLE GUADIANA EQ, USUMACINTA, COL. VALLE DE ARAGÓN 3a SOBRE EL CAMELLON	1712, 1713, 1721, 1722, 1723				
295	34	ECATEPEC DE MORELOS	CONTIGUA 2	VALLE GUADIANA EQ, USUMACINTA, COL. VALLE DE ARAGÓN 3a SOBRE EL CAMELLON	1724, 1733, 1734				
296	34	ECATEPEC DE MORELOS	BASICA	AV. LÁZARO CARDÉNAS ESQ. CERRO DEL SOMBRERO, COL. SAGITARIO III	1673, 1678, 1679, 1680, 1681, 1682, 1703				
297	34	ECATEPEC DE MORELOS	CONTIGUA 1	AV. LÁZARO CARDÉNAS ESQ. CERRO DEL SOMBRERO, COL. SAGITARIO III	1672, 1674, 1704, 1705, 1706, 1707, 1708, 1714, 1715				
298	34	ECATEPEC DE MORELOS	CONTIGUA 2	AV. LÁZARO CARDÉNAS ESQ. CERRO DEL SOMBRERO, COL. SAGITARIO III	1676, 1677, 1716, 1717, 1718, 1719, 1720, 1725, 1726				
299	34	ECATEPEC DE MORELOS	CONTIGUA 3	AV. LÁZARO CARDÉNAS ESQ. CERRO DEL SOMBRERO, COL. SAGITARIO III	1671, 1675, 1727, 1728, 1729, 1730, 1732				
300	34	ECATEPEC DE MORELOS	BASICA	ESCUELA PRIMARIA FRATERNIDAD MUNDIAL, CALLE TEPOZTECO ESQ BLVD DE LOS AZTECAS, CD AZTECA	1850, 1864, 1866, 1894				

NUMD	MPIC	MUNICIPIO	SECCION	TIPO CASILLA	UBICACIÓN	SECCIONES AGRUPADAS EN LA CASILLA	PRESIDENTE	ESCRUTADOR	SUPLENTE 1	SUPLENTE 2
301	34	ECATEPEC DE MORELOS		CONTIGUA 1	ESCUELA PRIMARIA FRATERNIDAD MUNDIAL, CALLE TEPOZTECO ESQ BLVD DE LOS AZTECAS, CD AZTECA	1865, 1867, 1868, 1869, 1885, 1886, 1887, 1888, 1889				
302	34	ECATEPEC DE MORELOS		CONTIGUA 2	ESCUELA PRIMARIA FRATERNIDAD MUNDIAL, CALLE TEPOZTECO ESQ BLVD DE LOS AZTECAS, CD AZTECA	1890, 1891, 1892, 1893, 1908				
303	34	ECATEPEC DE MORELOS		CONTIGUA 3	ESCUELA PRIMARIA FRATERNIDAD MUNDIAL, CALLE TEPOZTECO ESQ BLVD DE LOS AZTECAS, CD AZTECA	1909, 1910, 1912, 1911				
304	34	ECATEPEC DE MORELOS		CONTIGUA 4	ESCUELA PRIMARIA FRATERNIDAD MUNDIAL, CALLE TEPOZTECO ESQ BLVD DE LOS AZTECAS, CD AZTECA	1849, 1913, 1927, 1928, 1929, 1930, 1931				
305	34	ECATEPEC DE MORELOS		CONTIGUA 5	ESCUELA PRIMARIA FRATERNIDAD MUNDIAL, CALLE TEPOZTECO ESQ BLVD DE LOS AZTECAS, CD AZTECA	1932, 1933, 1934, 1935, 1936, 1937, 1938				
306	35	ECATZINGO	1952	BASICA	PLAZA DE LA CONSTITUCION S/N JUNTO A LA PRESIDENCIA MUNICIPAL	1952,1953,1954,1955				
307	36	HUEHUETOCA	1957	BASICA	FRENTE AL KIOSKO DE LA PLAZA CÍVICA; AVENIDA JUÁREZ; SIN NÚMERO, CENTRO; HUEHUETOCA; CÓDIGO POSTAL 54680; MÉXICO; FRENTE AL PALACIO MUNICIPAL	1956,1957				
308	36	HUEHUETOCA	1957	CONTIGUA 1	FRENTE AL KIOSKO DE LA PLAZA CÍVICA; AVENIDA JUÁREZ; SIN NÚMERO, CENTRO; HUEHUETOCA; CÓDIGO POSTAL 54680; MÉXICO; FRENTE AL PALACIO MUNICIPAL	1958,1960,1964,1965,1966,1967,1968				
309	36	HUEHUETOCA	1957	CONTIGUA 2	FRENTE AL KIOSKO DE LA PLAZA CÍVICA; AVENIDA JUÁREZ; SIN NÚMERO, CENTRO; HUEHUETOCA; CÓDIGO POSTAL 54680; MÉXICO; FRENTE AL PALACIO MUNICIPAL	1961,1962				
310	36	HUEHUETOCA	1957	CONTIGUA 3	FRENTE AL KIOSKO DE LA PLAZA CÍVICA; AVENIDA JUÁREZ; SIN NÚMERO, CENTRO; HUEHUETOCA; CÓDIGO POSTAL 54680; MÉXICO; FRENTE AL PALACIO MUNICIPAL	1963,6394,6395,6396,6397,6398,6399,6400,6401,6402,6403,6404,6405,6406,6407,6408,6409,6410,6411,6412,6413,6414,6415,6416,6417,6418,64				
311	36	HUEHUETOCA	1957	CONTIGUA 4	FRENTE AL KIOSKO DE LA PLAZA CÍVICA; AVENIDA JUÁREZ; SIN NÚMERO, CENTRO; HUEHUETOCA; CÓDIGO POSTAL 54680; MÉXICO; FRENTE AL PALACIO MUNICIPAL	1969,1970,1971,1972,1973,1974,1975				
312	36	HUEHUETOCA	1957	CONTIGUA 5	FRENTE AL KIOSKO DE LA PLAZA CÍVICA; AVENIDA JUÁREZ; SIN NÚMERO, CENTRO; HUEHUETOCA; CÓDIGO POSTAL 54680; MÉXICO; FRENTE AL PALACIO MUNICIPAL	1958,1960,1964,1965,1966,1967,1968				
313	36	HUEHUETOCA	1957	CONTIGUA 6	FRENTE AL KIOSKO DE LA PLAZA CÍVICA; AVENIDA JUÁREZ; SIN NÚMERO, CENTRO; HUEHUETOCA; CÓDIGO POSTAL 54680; MÉXICO; FRENTE AL PALACIO MUNICIPAL	1961,1962				
314	36	HUEHUETOCA	1957	CONTIGUA 7	FRENTE AL KIOSKO DE LA PLAZA CÍVICA; AVENIDA JUÁREZ; SIN NÚMERO, CENTRO; HUEHUETOCA; CÓDIGO POSTAL 54680; MÉXICO; FRENTE AL PALACIO MUNICIPAL	1963,6394,6395,6396,6397,6398,6399,6400,6401,6402,6403,6404,6405,6406,6407,6408,6409,6410,6411,6412,6413,6414,6415,6416,6417,6418,64				
315	36	HUEHUETOCA	1957	CONTIGUA 8	FRENTE AL KIOSKO DE LA PLAZA CÍVICA; AVENIDA JUÁREZ; SIN NÚMERO, CENTRO; HUEHUETOCA; CÓDIGO POSTAL 54680; MÉXICO; FRENTE AL PALACIO MUNICIPAL	1969,1970,1971,1972,1973,1974,1975				

NUM D_MPIC	MUNICIPIO	SECCION	TIPO CASILLA	UBICACIÓN	SECCIONES AGRUPADAS EN LA CASILLA	PRESIDENTE	ESCRUTADOR	SUPLENTE 1	SUPLENTE 2
316	37 HUEYPOXTLA	1979	BASICA	AFUERA DE LA CASA DEL SEÑOR MARGARITO VARELA CRUZ; CALLE FRANCISCO SARABIA ESQUINA CALLEJÓN FRANCISCO VILLA; NÚMERO 12; BARRIO LOS JUÁREZ; SANTA MARÍA AJOLOAPAN; HUEYPOXTLA; CÓDIGO POSTAL 55679; ESQUINA CALLEJÓN FRANCISCO VILLA	1977,1978,1979,1980,1981,1983,1984,1987,1988				
317	37 HUEYPOXTLA	1979	CONTIGUA 1	AFUERA DE LA CASA DEL SEÑOR MARGARITO VARELA CRUZ; CALLE FRANCISCO SARABIA ESQUINA CALLEJÓN FRANCISCO VILLA; NÚMERO 12; BARRIO LOS JUÁREZ; SANTA MARÍA AJOLOAPAN; HUEYPOXTLA; CÓDIGO POSTAL 55679; ESQUINA CALLEJÓN FRANCISCO VILLA	1977,1978,1979,1980,1981,1983,1984,1987,1988				
318	37 HUEYPOXTLA	1979	CONTIGUA 2	AFUERA DE LA CASA DEL SEÑOR MARGARITO VARELA CRUZ; CALLE FRANCISCO SARABIA ESQUINA CALLEJÓN FRANCISCO VILLA; NÚMERO 12; BARRIO LOS JUÁREZ; SANTA MARÍA AJOLOAPAN; HUEYPOXTLA; CÓDIGO POSTAL 55679; ESQUINA CALLEJÓN FRANCISCO VILLA	1977,1978,1979,1980,1981,1983,1984,1987,1988				
319	37 HUEYPOXTLA	1989	BASICA	ESCUELA PREPARATORIA OFICIAL NÚMERO 204; AVENIDA EMILIANO ZAPATA; SIN NÚMERO; BARRIO SAN JOSÉ; SAN MARCOS JILOTZINGO; HUEYPOXTLA; CÓDIGO POSTAL 55690; ENTRE AVENIDA HIDALGO Y MARTÍN CARRERA	1976,1982,1985,1986,1989,1990,1991				
320	37 HUEYPOXTLA	1989	CONTIGUA 1	ESCUELA PREPARATORIA OFICIAL NÚMERO 204; AVENIDA EMILIANO ZAPATA; SIN NÚMERO; BARRIO SAN JOSÉ; SAN MARCOS JILOTZINGO; HUEYPOXTLA; CÓDIGO POSTAL 55690; ENTRE AVENIDA HIDALGO Y MARTÍN CARRERA	1976,1982,1985,1986,1989,1990,1991				
321	38 HUIXQUILUCAN	1993	BASICA	KIOSCO DE LA EXPLANADA MUNICIPAL; CALLE NICOLAS BRAVO; SIN NÚMERO; HUIXQUILUCAN DE DEGOLLADO; HUIXQUILUCAN; CÓDIGO POSTAL 52760; MÉXICO; FRENTE A LA PLAZA PRINCIPAL	1992,1993,1994,1995,1996, 2062, 2067				
322	38 HUIXQUILUCAN	1997	BASICA	KIOSCO; CARRETERA HUIXQUILUCAN NAUCALPAN; SIN NÚMERO; BARRIO LAS MAQUINAS; LA MAGDALENA CHICHICASPA; HUIXQUILUCAN; CÓDIGO POSTAL 52773; MÉXICO; ENTRE CALLE TRUENO Y CAPULÍN VIEJO	1997, 1998,2000, 2001, 2025, 2026				
323	38 HUIXQUILUCAN	2020	BASICA	KIOSCO; AVENIDA LICENCIADO MANUEL ROJAS; SIN NÚMERO; CONSTITUYENTES DE 1917; HUIXQUILUCAN; CÓDIGO POSTAL 52775; MÉXICO; ENTRE CERRADA DEL KIOSCO Y LUIS MANUEL ROJAS	2002,2003,2004,2005, 2006, 2007, 2008, 2009,2010,2011,2012,2013,2014,2015,2016,2017,2018, 2019,2020,2021, 2022, 2023, 2024,				
324	38 HUIXQUILUCAN	2025	BASICA	GUARDERÍA DEL IMSS; CAMINO NUEVO A HUIXQUILUCAN, SIN NUMERO, COLONIA EL PEDREGAL, HUIXQUILUCAN, CODIGO POSTAL 52774, MEXICO, ENTRE LA CALLE MONTE EVEREST Y CALLE MONTE CARLO	2027,2028,2029				
325	38 HUIXQUILUCAN	2030	BASICA	ESCUELA PRIMARIA MIGUEL HIDALGO; AVENIDA NACIONAL; SIN NÚMERO; SANTA CRUZ ALTO; SANTA CRUZ AYOTUXCO; HUIXQUILUCAN; CÓDIGO POSTAL 52795; MÉXICO; CAMINO A LA GLORIETA	1999, 2030, 2031, 2032, 2061				
326	38 HUIXQUILUCAN	2034	BASICA	EXPLANADA DE LA DELEGACIÓN MUNICIPAL; AVENIDA 16 DE SEPTIEMBRE; SIN NÚMERO; SANTIAGO YANCUITLALPAN; HUIXQUILUCAN; CÓDIGO POSTAL 52766; MÉXICO; ENTRE AVENIDA MÉXICO Y JOSÉ MARÍA MORELOS	2033, 2034, 2053, 2054, 2055, 2056				
327	38 HUIXQUILUCAN	2039	BASICA	EN LA BANQUETA DEL DEPORTIVO; CALLE PARALELA 1; SIN NÚMERO; SAN FERNANDO; HUIXQUILUCAN; CÓDIGO POSTAL 52765; MÉXICO; ENTRE CALLE CIRUELO Y CALLE DEL MANZANO	2039,2040,2041,2042,2043,2044,2045,2046, 2047, 2048,2049,2050,2051,2052				
328	38 HUIXQUILUCAN	2057	BASICA	ESCUELA PRIMARIA VICENTE GUERRERO; PASEO A SAN FRANCISCO AYOTUXCO; SIN NÚMERO; DOS RIOS; HUIXQUILUCAN; CÓDIGO POSTAL 52790; MÉXICO; A UN COSTADO RESTAURANTE CABALLERIZAS	2057, 2058,2059,2060				
329	38 HUIXQUILUCAN	2065	BASICA	A UN COSTADO DE LA DELEGACIÓN MUNICIPAL; AVENIDA ZACAMULPA SUR; SIN NÚMERO; ZACAMULPA; HUIXQUILUCAN; CÓDIGO POSTAL 52766; MÉXICO; ENTRE CALLE FRESNO Y CALLE PINO	2063, 2065, 2064, 2066				
330	39 ISIDRO FABELA	2068	BASICA	KIOSKO PLAZA PRINCIPAL; CALLE CONSTITUCIÓN; SIN NÚMERO; TLAZALA DE FABELA; ISIDRO FABELA; CÓDIGO POSTAL 54480; MÉXICO; A UN COSTADO DE LA IGLESIA	2068,2069				

NUM D_MPIO	MUNICIPIO	SECCION	TIPO CASILLA	UBICACION	SECCIONES AGRUPADAS EN LA CASILLA	PRESIDENTE	ESCRUTADOR	SUPLENTE 1	SUPLENTE 2
331	39 ISIDRO FABELA	2068	CONTIGUA 1	KIOSKO PLAZA PRINCIPAL; CALLE CONSTITUCIÓN; SIN NÚMERO; TLAZALA DE FABELA; ISIDRO FABELA; CÓDIGO POSTAL 54480; MÉXICO; A UN COSTADO DE LA IGLESIA	2070, 2071, 2072				
332	40 IXTAPALUCA		BASICA	EXPLANADA DE LA DELEGACION MUNICIPAL UBICADA EN LA CALLE HIDALGO ESQ. CON CALLE JUAREZ DE LA COMUNIDAD DE RIO FRIO	2151, 2152				
333	40 IXTAPALUCA		BASICA	DELEGACION MUNICIPAL PUEBLO GRAL AVILA CAMACHO	2153				
334	40 IXTAPALUCA		BASICA	DELEGACIÓN C. JUAN ALVAREZ ESQ. EMILIANO ZAPATA, COL. J. JIMENEZ CANTU	2160, 2161				
335	40 IXTAPALUCA		CONTIGUA 1	DELEGACIÓN C. JUAN ALVAREZ ESQ. EMILIANO ZAPATA, COL. J. JIMENEZ CANTU	2162				
336	40 IXTAPALUCA		BASICA	C. HIDALGO ESQ. INDEPENDENCIA PUEBLO COATEPEC	2149, 2150				
337	40 IXTAPALUCA		BASICA	DELEGACIÓN MUNICIPAL FRENTE A LA ESCUELA PUEBLO DE SAN FRANCISCO	2076, 2156, 2158				
338	40 IXTAPALUCA		BASICA	ESCUELA PRIMARIA MEYALI, COL. AMPL SAN FRANCISCO	2155, 2157				
339	40 IXTAPALUCA		BASICA	CAMPO DEPORTIVO, COL. TEJALPA	2154, 2159				
340	40 IXTAPALUCA		BASICA	VENTISCA ESQ. TORMENTA ESC. PRIM. MARIANO ESCOBEDO, UNIDAD HABITACIONAL CUATRO VIENTOS	6141, 6142, 6143, 6144, 6145, 6146, 6147, 6148, 6149, 6150, 6151				
341	40 IXTAPALUCA		CONTIGUA 1	VENTISCA ESQ. TORMENTA ESC. PRIM. MARIANO ESCOBEDO, UNIDAD HABITACIONAL CUATRO VIENTOS	6152, 6153, 6154, 6155, 6156, 6157, 6158, 6159,				
342	40 IXTAPALUCA		CONTIGUA 2	VENTISCA ESQ. TORMENTA ESC. PRIM. MARIANO ESCOBEDO, UNIDAD HABITACIONAL CUATRO VIENTOS	6160, 6161, 6162, 6163, 6164				
343	40 IXTAPALUCA		CONTIGUA 3	VENTISCA ESQ. TORMENTA ESC. PRIM. MARIANO ESCOBEDO, UNIDAD HABITACIONAL CUATRO VIENTOS	6165, 6166, 6167				
344	40 IXTAPALUCA		CONTIGUA 4	VENTISCA ESQ. TORMENTA ESC. PRIM. MARIANO ESCOBEDO, UNIDAD HABITACIONAL CUATRO VIENTOS	6168, 6169, 6170				
345	40 IXTAPALUCA		BASICA	BOULEVARD SAN BUENAVENTURA ESQ. PASEO DE LOS CAMINOS (BODEGA AURRERA) U HABITACIONAL SAN BUENAVENTURA	6109, 6110, 6111, 6112, 6113,				

NUM D_MPIC	MUNICIPIO	SECCION	TIPO CASILLA	UBICACIÓN	SECCIONES AGRUPADAS EN LA CASILLA	PRESIDENTE	ESCRUTADOR	SUPLENTE 1	SUPLENTE 2
346	40	IXTAPALUCA	CONTIGUA 1	BOULEVARD SAN BUENAVENTURA ESQ. PASEO DE LOS CAMINOS (BODEGA AURRERA) U HABITACIONAL SAN BUENAVENTURA	6114, 6115, 6116, 6117				
347	40	IXTAPALUCA	CONTIGUA 2	BOULEVARD SAN BUENAVENTURA ESQ. PASEO DE LOS CAMINOS (BODEGA AURRERA) U HABITACIONAL SAN BUENAVENTURA	6118, 6119, 6120				
348	40	IXTAPALUCA	CONTIGUA 3	BOULEVARD SAN BUENAVENTURA ESQ. PASEO DE LOS CAMINOS (BODEGA AURRERA) U HABITACIONAL SAN BUENAVENTURA	6121, 6122, 6123, 6124				
349	40	IXTAPALUCA	CONTIGUA 4	BOULEVARD SAN BUENAVENTURA ESQ. PASEO DE LOS CAMINOS (BODEGA AURRERA) U HABITACIONAL SAN BUENAVENTURA	6125, 6126, 6127, 6128, 6129, 6130				
350	40	IXTAPALUCA	CONTIGUA 5	BOULEVARD SAN BUENAVENTURA ESQ. PASEO DE LOS CAMINOS (BODEGA AURRERA) U HABITACIONAL SAN BUENAVENTURA	6131, 6132, 6133, 6134, 6135				
351	40	IXTAPALUCA	CONTIGUA 6	BOULEVARD SAN BUENAVENTURA ESQ. PASEO DE LOS CAMINOS (BODEGA AURRERA) U HABITACIONAL SAN BUENAVENTURA	6136, 6137, 6138, 6139, 6140				
352	40	IXTAPALUCA	BASICA	CALLE OTUMBA ESQ. CHALCO COL. SANTA BARBARA	2093, 2100				
353	40	IXTAPALUCA	BASICA	EXPLANADA CANCHAS DE BASQUETBOL COL. TLAYEHUALE	2077				
354	40	IXTAPALUCA	BASICA	KIOSKO JARDIN MUNICIPAL IXTAPALUCA CENTRO	2094, 2095				
355	40	IXTAPALUCA	CONTIGUA 1	KIOSKO JARDIN MUNICIPAL IXTAPALUCA CENTRO	2097, 2098				
356	40	IXTAPALUCA	CONTIGUA 2	KIOSKO JARDIN MUNICIPAL IXTAPALUCA CENTRO	2099, 6106, 6107, 6108				
357	40	IXTAPALUCA	BASICA	EXPLANADA AV. DEL RELOJ UNIDAD HABITACIONAL JESUS MARIA	6078, 6079, 60, 91, 6092, 6093, 6094, 6095				
358	40	IXTAPALUCA	BASICA	FRENTE A LA IGLESIA, CALLE OLIVOS ESQ. TEPOZANES COL. CHOCOLINES	2074, 2075				
359	40	IXTAPALUCA	BASICA	CALLE 12 S/N ESC. PRIMARIA IGNACIO ALLENDE COL. LA MAGDALENA	2078				
360	40	IXTAPALUCA	BASICA	JUNTO AL VERIFICENTRO COL. HORNOS DE SANTA BARBARA	2101				

NUM D_MPIC	MUNICIPIO	SECCION	TIPO CASILLA	UBICACIÓN	SECCIONES AGRUPADAS EN LA CASILLA	PRESIDENTE	ESCRUTADOR	SUPLENTE 1	SUPLENTE 2
361	40	IXTAPALUCA	BASICA	AV. DEL CANAL ESQ. JACARANDAS COL. ALFREDO DEL MAZO	2128, 2130, 2131, 2132				
362	40	IXTAPALUCA	CONTIGUA 1	AV. DEL CANAL ESQ. JACARANDAS COL. ALFREDO DEL MAZO	2140, 2141, 2142, 6233, 6234				
363	40	IXTAPALUCA	BASICA	SUBDELEGACION AV. DEL CANAL ENTRE AV. CENTRAL Y ROBERTO FIERRO COL. ALFREDO DEL MAZO	2144, 2145, 2146, 2147, 2148				
364	40	IXTAPALUCA	BASICA	CALLE HACIENDA LA ESCONDIDA, ESQ HACIENDA LA COTERA (GLORIETA DE LA CARRETA) UNIDAD HABITACIONAL GEO SANTA BARBARA	6235, 6236, 6237, 6238, 6239, 6240, 6241, ,				
365	40	IXTAPALUCA	CONTIGUA 1	CALLE HACIENDA LA ESCONDIDA, ESQ HACIENDA LA COTERA (GLORIETA DE LA CARRETA) UNIDAD HABITACIONAL GEO SANTA BARBARA	6242, 6243, 6244, 6245, 6246, 6247, 6248, 6249				
366	40	IXTAPALUCA	CONTIGUA 2	CALLE HACIENDA LA ESCONDIDA, ESQ HACIENDA LA COTERA (GLORIETA DE LA CARRETA) UNIDAD HABITACIONAL GEO SANTA BARBARA	6250, 6251, 6252, 6253, 6254, 6255,				
367	40	IXTAPALUCA	CONTIGUA 3	CALLE HACIENDA LA ESCONDIDA, ESQ HACIENDA LA COTERA (GLORIETA DE LA CARRETA) UNIDAD HABITACIONAL GEO SANTA BARBARA	6256, 6257, 6258, 6259, 6260, 6261				
368	40	IXTAPALUCA	BASICA	CALLE SAUCE S/N ESQ. PRIMARIA HERMANOS SERDAN , VALLE VERDE	2102, 2103, 2104, 2105, 2126, 2127				
369	40	IXTAPALUCA	BASICA	CALLE VIOLETA #22 ESQ. ROSAS (BASE DE LAS COMBIS)	2133, 2134, 2138				
370	40	IXTAPALUCA	CONTIGUA 1	CALLE VIOLETA #22 ESQ. ROSAS (BASE DE LAS COMBIS)	2139, 2143				
371	40	IXTAPALUCA	BASICA	CALLE INDEPENDENCIA ESQ. PINO (EN EL LIMITE)	2079, 2080, 2092				
372	40	IXTAPALUCA	CONTIGUA 1	CALLE INDEPENDENCIA ESQ. PINO (EN EL LIMITE)	6050, 6051, 6052, 6053, 6054				
373	40	IXTAPALUCA	CONTIGUA 2	CALLE INDEPENDENCIA ESQ. PINO (EN EL LIMITE)	6055, 6056, 6057, 6058				
374	40	IXTAPALUCA	CONTIGUA 3	CALLE INDEPENDENCIA ESQ. PINO (EN EL LIMITE)	6059, 6060, 6061, 6064				
375	40	IXTAPALUCA	BASICA	AGRICULTORES ESQ. EMILIANO ZAPATA ATRÁS DE AURRERA AMPLIACION EMILIANO ZAPATA	2123, 2124, 2125, 2135, 2136, 2137				

NUM D_MPIC	MUNICIPIO	SECCION	TIPO CASILLA	UBICACIÓN	SECCIONES AGRUPADAS EN LA CASILLA	PRESIDENTE	ESCRUTADOR	SUPLENTE 1	SUPLENTE 2
376	40	IXTAPALUCA		BASICA	MODULO DE VIGILANCIA ANGEL TENORIO ESQ. CAPULIN, COL. EL CAPULIN	2089, 2090			
377	40	IXTAPALUCA		CONTIGUA 1	MODULO DE VIGILANCIA ANGEL TENORIO ESQ. CAPULIN, COL. EL CAPULIN	2091, 6062, 6063			
378	40	IXTAPALUCA		BASICA	CALLE ACOZAC S/N SUBDELEGAION COL. LOMA BONITA	2106, 2107, 2108			
379	40	IXTAPALUCA		BASICA	AV. CUAUHTEMOC ESQ. VICENTE GUERRERO (EN LA ESQUINA DEL DEPORTIVO DE AYOTLA) PUEBLO DE AYOTLA	2109, 2110, 2111, 2122			
380	40	IXTAPALUCA		CONTIGUA 1	AV. CUAUHTEMOC JARDIN DE NIÑOS KILPATRICK UNIDAD HABITACIONAL RANCHO DEL CARMEN	2087, 2088, 2112, 2113, 2163			
381	40	IXTAPALUCA		BASICA	DELEGACIÓN AV. CUAUHTEMOC S/N PUEBLO DE TLALPZAHUAC	2073, 2082			
382	40	IXTAPALUCA		BASICA	AV. MORELOS S/N (FRENTE A LA GUARDERIA)	6065, 6066, 6067, 6068, 6069, 6070, 6071, 6072, 6073, 6074, 6075, 6076, 6077, 6080, 6081, 6082, 6083, 6088			
383	40	IXTAPALUCA		CONTIGUA 1	AV. MORELOS S/N (FRENTE A LA GUARDERIA)	6084, 6085, 6086, 6087, 6089, 6090, 6091, 6096, 6097, 6098, 6099, 6100, 6101, 6102, 6103, 6104, 6105			
384	41	IXTAPAN DE LA SAL	2166	BASICA	PLAZA PRINCIPAL; PLAZA DE LOS MÁRTIRES SIN NÚMERO, IXTAPAN DE LA SAL, CÓDIGO POSTAL 51900; FRENTE A LA PRESIDENCIA MUNICIPAL	2164, 2165, 2166, 2167, 2169, 2170, 2176, 2177, 2172, 2181, 2168, 2171, 2173, 2174, 2175, 2178, 2179, 2180, 2182			
385	41	IXTAPAN DE LA SAL	2166	CONTIGUA 1	PLAZA PRINCIPAL; PLAZA DE LOS MÁRTIRES SIN NÚMERO, IXTAPAN DE LA SAL, CÓDIGO POSTAL 51900; FRENTE A LA PRESIDENCIA MUNICIPAL	2172, 2181			
386	42	IXTAPAN DEL ORO	2183	BASICA	PLAZA PRINCIPAL; DOMICILIO CONOCIDO SIN NÚMERO, IXTAPAN DEL ORO, 51070; FRENTE A LA PRESIDENCIA MUNICIPAL	2183, 2184, 2185, 2186, 2187			
387	43	IXTLAHUACA		BASICA	JARDIN JUÁREZ, COLONIA CENTRO (FRANCISCO LÓPEZ RAYÓN, ESQUINA IGNACIO ALLENDE)	2188, 2189, 2190, 2191, 2195, 2196, 2197, 2205, 2206, 2208, 2209, 2210, 2215, 2216, 2217, 2218, 2219, 2220, 2221, 2222, 2223,			
388	43	IXTLAHUACA		BASICA	DELEGACIÓN MUNICIPAL DE LA CONCEPCIÓN DE LOS BAÑOS, MUNICIPIO DE IXTLAHUACA.	2199, 2200, 2201, 2202, 2203, 2204, 2207, 2211, 2212, 2213, 2214, 2226, 2231, 2235			
389	43	IXTLAHUACA		BASICA	DELEGACIÓN MUNICIPAL DE SAN BARTOLO DEL LLANO, MUNICIPIO DE IXTLAHUACA	2203, 2204, 2211, 2212, 2213, 2214			
390	44	XALATLACO	2240	BASICA	ESCUELA PRIMARIA EMILIANO ZAPATA; AVENIDA MANUEL GONZÁLEZ COROY SIN NÚMERO; ESQUINA CON 20 DE NOVIEMBRE; SAN JUAN TOMASQUILLO; XALATLACO, MÉXICO; CÓDIGO POSTAL 52680; A UN COSTADO DEL CENTRO DE SALUD	2236, 2237, 2238, 2239, 2240, 2241, 2242			

NUM D MPIC	MUNICIPIO	SECCION	TIPO CASILLA	UBICACION	SECCIONES AGRUPADAS EN LA CASILLA	PRESIDENTE	ESCRUTADOR	SUPLENTE 1	SUPLENTE 2
391	44 XALATLACO	2240	CONTIGUA 1	ESCUELA PRIMARIA EMILIANO ZAPATA; AVENIDA MANUEL GONZÁLEZ COROY SIN NÚMERO; ESQUINA CON 20 DE NOVIEMBRE; SAN JUAN TOMASQUILLO; XALATLACO, MÉXICO; CÓDIGO POSTAL 52680; A UN COSTADO DEL CENTRO DE SALUD	2236,2237,2238,2239,2240,2241,2242				
392	45 JALTENCO	2243	BASICA	PLAZA PRINCIPAL CABECERA MUNICIPAL; AVENIDA VICENTE GUERRERO SIN NÚMERO; ESQUINA AVENIDA BENITO JUÁREZ Y LUCAS DOMÍNGUEZ; BARRIO SAN MARTÍN JALTENCO; CÓDIGO POSTAL 55780; MÉXICO.; FRENTE AL JARDÍN Y LA IGLESIA	2243,2244,2245,2246				
393	45 JALTENCO	2253	BASICA	PLAZA PRINCIPAL DE LA UNIDAD HABITACIONAL; CALLE ACANTILADO SIN NÚMERO; ESQUINA ISTMO Y PENÍNSULA; UNIDAD HABITACIONAL ALBORADA JALTENCO; JALTENCO; CÓDIGO POSTAL 55780; MÉXICO.; FRENTE AL DEPORTIVO MUNICIPAL	2250,2251,2252,2253,2254,2255,2256,2257,2258,2259				
394	46 JILOTEPEC	2263	BASICA	KIOSCO DEL JARDÍN; PLAZA MANUEL ÁVILA CAMACHO NÚMERO 120; COLONIA CENTRO; JILOTEPEC DE ANDRÉS MOLINA ENRÍQUEZ; CÓDIGO POSTAL 54240; MÉXICO; FRENTE A LA PRESIDENCIA MUNICIPAL	2260,2261,2262,2263,2264,2265,2266,2267,2268,2269,2270,2271				
395	46 JILOTEPEC	2263	CONTIGUA 1	KIOSCO DEL JARDÍN; PLAZA MANUEL ÁVILA CAMACHO NÚMERO 120; COLONIA CENTRO; JILOTEPEC DE ANDRÉS MOLINA ENRÍQUEZ; CÓDIGO POSTAL 54240; MÉXICO; FRENTE A LA PRESIDENCIA MUNICIPAL	2272,2273,2274,2275,2276,2277,2287,2288,2289,2290,2291,2301,2302,4158,4159,4160,4161,4162,4163,4164				
396	46 JILOTEPEC	2292	BASICA	AUTOPISTA MÉXICO QUERÉTARO KM 107 Y LA CARRETERA A TLAHUELILPAN. AFUERA DEL MÓDULO DE SERVICIOS MUNICIPALES	2292,2293,2294,2295,2296,2297,2278,2279,2280,2281,2282,2283,2284,2285,2286,2298,2299,2300,2303				
397	47 JILOTZINGO	2313	BASICA	DOMICILIO DEL COMITÉ EJECUTIVO MUNICIPAL DEL PRD, MÉXICO-JILOTZINGO 385 SOBRE LA CARRETERA NAUCALPAN-IXTLAHUACA S/N DONGU CP 54570 ENTRE PASTERIA SAN LUIS Y REFACCIONARIA	2304, 2305, 2306, 2307, 2308				
398	47 JILOTZINGO	2313	CONTIGUA 1	DOMICILIO DEL COMITÉ EJECUTIVO MUNICIPAL DEL PRD, MÉXICO-JILOTZINGO 385 SOBRE LA CARRETERA NAUCALPAN-IXTLAHUACA S/N DONGU CP 54570 ENTRE PASTERIA SAN LUIS Y REFACCIONARIA	2309, 2310, 2311, 2312, 2313				
399	48 JIQUIPILCO	2319	BASICA	ESCUELA PRIMARIA 'ALMA DE LA PATRIA'; BOULEVARD SAN FELIPE SANTIAGO SIN NÚMERO; SAN FELIPE SANTIAGO; JIQUIPILCO; CÓDIGO POSTAL 50843; MÉXICO; FRENTE A LA LICONSA	2315,2316,2317,2318,2319,2320,2321,2322,2325,2327,2340				
400	48 JIQUIPILCO	2319	CONTIGUA 1	ESCUELA PRIMARIA 'ALMA DE LA PATRIA'; BOULEVARD SAN FELIPE SANTIAGO SIN NÚMERO; SAN FELIPE SANTIAGO; JIQUIPILCO; CÓDIGO POSTAL 50843; MÉXICO; FRENTE A LA LICONSA	,2314,2323,2324,2326,2332,2333,2334,2335,2338,2339,2341,2328,2329,2330,2331,2336,2337,2342,2343				
401	49 JOCOTITLAN	2345	BASICA	A UN COSTADO DEL KIOSKO, EN EL JARDÍN PRINCIPAL; PLAZA CONSTITUYENTES SIN NÚMERO; JOCOTITLÁN; CÓDIGO POSTAL 50700; MÉXICO; ENFRENTE DEL PALACIO MUNICIPAL	2344, 2345, 2346, 2347, 2348, 2358, 2359, 2360, 2361, 2362, 2363, 2364, 2365, 2366, 2367, 2368, 2369, 2370, 2371, 2372				
402	49 JOCOTITLAN	2345	BASICA	DELEGACIÓN MUNICIPAL DE SANTA MARÍA CITENDEJE	2349, 2350, 2351, 2352, 2353, 2354, 2355, 2356, 2357				
403	50 JOQUICINGO	2374	BASICA	KIOSCO PLAZA PRINCIPAL; CALLE MELCHOR OCAMPO SIN NÚMERO, ESQUINA CON CALLE MORELOS, COLONIA CENTRO, JOQUICINGO, MÉXICO, CÓDIGO POSTAL 52470; ENFRENTE DE LA PRESIDENCIA	2374,2377,2373,2375,2376				
404	51 JUCHITEPEC	2379	BASICA	PORTAL DE LA PRESIDENCIA MUNICIPAL; PLAZA DE LA CONSTITUCIÓN; SIN NÚMERO; BARRIO JUCHITEPEC; CÓDIGO POSTAL 56860; JUCHITEPEC; MÉXICO; ENTRE AVENIDA ZARAGOZA SUR Y AVENIDA INDEPENDENCIA	2378,2384				
405	51 JUCHITEPEC	2379	CONTIGUA 1	PORTAL DE LA PRESIDENCIA MUNICIPAL; PLAZA DE LA CONSTITUCIÓN; SIN NÚMERO; BARRIO JUCHITEPEC; CÓDIGO POSTAL 56860; JUCHITEPEC; MÉXICO; ENTRE AVENIDA ZARAGOZA SUR Y AVENIDA INDEPENDENCIA	2379,2383,2385				

NUM D_MPIO	MUNICIPIO	SECCION	TIPO CASILLA	UBICACION	SECCIONES AGRUPADAS EN LA CASILLA	PRESIDENTE	ESCRUTADOR	SUPLENTE 1	SUPLENTE 2
406	51 JUCHITEPEC	2379	CONTIGUA 2	PORTAL DE LA PRESIDENCIA MUNICIPAL; PLAZA DE LA CONSTITUCIÓN; SIN NÚMERO; BARRIO JUCHITEPEC; CÓDIGO POSTAL 56860; JUCHITEPEC, MÉXICO; ENTRE AVENIDA ZARAGOZA SUR Y AVENIDA INDEPENDENCIA	2380,2381,2382				
407	52 LERMA	2405	BASICA	DELEGACIÓN MUNICIPAL; CALLE GUADALUPE VICTORIA; SIN NÚMERO; ZACAMULPAN HUITZILAPAN; LERMA; CÓDIGO POSTAL 52050; MÉXICO; ENTRE CALLE JUÁREZ Y CALLE MORELOS	2391,2392,2393,2394,2395,2396,2397,2398,2399,2405,2406,2407				
408	52 LERMA	2409	BASICA	DELEGACIÓN MUNICIPAL; CALLE LIBERTAD; SIN NÚMERO; ALVARO OBREGÓN; LERMA; CÓDIGO POSTAL 52050; MÉXICO; FRENTE A LA ESCUELA EMILIANO ZAPATA	2400,2401,2402,2403,2404,2408,2409,2410,2411,2412,2413				
409	52 LERMA	2416	BASICA	FRENTE A LA EXPLANADA PRINCIPAL; CALLE SANTOS DEGOLLADO; SIN NÚMERO; SANTA MARÍA ATARASQUILLO; LERMA; CÓDIGO POSTAL 52050; MÉXICO; A UN COSTADO DEL REGISTRO CIVIL	2386,2388,2389,2390,2414,2415,2416,2417,2418,2420				
410	52 LERMA	2416	CONTIGUA 1	FRENTE A LA EXPLANADA PRINCIPAL; CALLE SANTOS DEGOLLADO; SIN NÚMERO; SANTA MARÍA ATARASQUILLO; LERMA; CÓDIGO POSTAL 52050; MÉXICO; A UN COSTADO DEL REGISTRO CIVIL	2387,2419,2421,2422,2423,2424,2425,2430,2431				
411	52 LERMA	2428	BASICA	ESCUELA BENITO JUÁREZ; AVENIDA VASCO DE QUIROGA; SIN NÚMERO; SAN PEDRO TULTEPEC; LERMA; CÓDIGO POSTAL 52030; MÉXICO; ENTRE CALLE MIGUEL HIDALGO Y CALLE GUADALUPE VICTORIA	2426,2427,2428,2429				
412	53 MALINALCO	2447	BASICA	DELEGACIÓN MUNICIPAL; CALLE SIN NOMBRE, SIN NÚMERO, EL PUENTE CAPORAL, MALINALCO, MÉXICO, CÓDIGO POSTAL 52440; CENTRO DE LA LOCALIDAD	2432,2433,2434,2435,2436,2437,2438,2439,2440,2441,2442,2443,2444,2445,2446,2447				
413	53 MALINALCO	2447	CONTIGUA 1	DELEGACIÓN MUNICIPAL; CALLE SIN NOMBRE, SIN NÚMERO, EL PUENTE CAPORAL, MALINALCO, MÉXICO, CÓDIGO POSTAL 52440; CENTRO DE LA LOCALIDAD	2432,2433,2434,2435,2436,2437,2438,2439,2440,2441,2442,2443,2444,2445,2446,2447				
414	53 MALINALCO	2447	CONTIGUA 2	DELEGACIÓN MUNICIPAL; CALLE SIN NOMBRE, SIN NÚMERO, EL PUENTE CAPORAL, MALINALCO, MÉXICO, CÓDIGO POSTAL 52440; CENTRO DE LA LOCALIDAD	2432,2433,2434,2435,2436,2437,2438,2439,2440,2441,2442,2443,2444,2445,2446,2447				
415	53 MALINALCO	2447	CONTIGUA 3	DELEGACIÓN MUNICIPAL; CALLE SIN NOMBRE, SIN NÚMERO, EL PUENTE CAPORAL, MALINALCO, MÉXICO, CÓDIGO POSTAL 52440; CENTRO DE LA LOCALIDAD	2432,2433,2434,2435,2436,2437,2438,2439,2440,2441,2442,2443,2444,2445,2446,2447				
416	53 MALINALCO	2447	CONTIGUA 4	DELEGACIÓN MUNICIPAL; CALLE SIN NOMBRE, SIN NÚMERO, EL PUENTE CAPORAL, MALINALCO, MÉXICO, CÓDIGO POSTAL 52440; CENTRO DE LA LOCALIDAD	2432,2433,2434,2435,2436,2437,2438,2439,2440,2441,2442,2443,2444,2445,2446,2447				
417	54 MELCHOR OCAMPO	2448	BASICA	PLAZA JUÁREZ DE LA CABECERA MUNICIPAL; CALLE PLAZA JUÁREZ SIN NÚMERO; ESQUINA CON LIBERTAD Y 20 DE NOVIEMBRE; PUEBLO MELCHOR OCAMPO; CÓDIGO POSTAL 54880; MÉXICO.; FRENTE A LA IGLESIA	2448,2454,2458				
418	54 MELCHOR OCAMPO	2448	CONTIGUA 1	PLAZA JUÁREZ DE LA CABECERA MUNICIPAL; CALLE PLAZA JUÁREZ SIN NÚMERO; ESQUINA CON LIBERTAD Y 20 DE NOVIEMBRE; PUEBLO MELCHOR OCAMPO; CÓDIGO POSTAL 54880; MÉXICO.; FRENTE A LA IGLESIA	2449,2453,2455				
419	54 MELCHOR OCAMPO	2448	CONTIGUA 2	PLAZA JUÁREZ DE LA CABECERA MUNICIPAL; CALLE PLAZA JUÁREZ SIN NÚMERO; ESQUINA CON LIBERTAD Y 20 DE NOVIEMBRE; PUEBLO MELCHOR OCAMPO; CÓDIGO POSTAL 54880; MÉXICO.; FRENTE A LA IGLESIA	2459				
420	54 MELCHOR OCAMPO	2448	CONTIGUA 3	PLAZA JUÁREZ DE LA CABECERA MUNICIPAL; CALLE PLAZA JUÁREZ SIN NÚMERO; ESQUINA CON LIBERTAD Y 20 DE NOVIEMBRE; PUEBLO MELCHOR OCAMPO; CÓDIGO POSTAL 54880; MÉXICO.; FRENTE A LA IGLESIA	2456,2457,2459				

NUM ID_MPIO	MUNICIPIO	SECCION	TIPO CASILLA	UBICACIÓN	SECCIONES AGRUPADAS EN LA CASILLA	PRESIDENTE	ESCRUTADOR	SUPLENTE 1	SUPLENTE 2
421	54	MELCHOR OCAMPO	2451	BASICA	PLAZA HIDALGO DE LA COMUNIDAD DE VISITACIÓN; CALLE PLAZA HIDALGO SIN NÚMERO; ESQUINA ALDAMA Y CORREGIDORA; COLONIA VISITACIÓN; MELCHOR OCAMPO; CÓDIGO POSTAL 54890; MÉXICO.; FRENTE A LA IGLESIA	2450,2460,2461,2451.2452			
422	54	MELCHOR OCAMPO	2462	BASICA	PLAZA MORELOS DE LA COMUNIDAD DE TENOPALCO; CALLE PLAZA MORELOS SIN NÚMERO; ESQUINA FRANCISCO I. MADERO Y JOSÉ MARÍA PINO SUÁREZ; COLONIA SAN FRANCISCO TENOPALCO; MELCHOR OCAMPO; CÓDIGO POSTAL 54882; MÉXICO.; A UN COSTADO DE LA IGLESIA DE SAN FRANCISCO DE	2462			
423	54	MELCHOR OCAMPO	2462	CONTIGUA 1	PLAZA MORELOS DE LA COMUNIDAD DE TENOPALCO; CALLE PLAZA MORELOS SIN NÚMERO; ESQUINA FRANCISCO I. MADERO Y JOSÉ MARÍA PINO SUÁREZ; COLONIA SAN FRANCISCO TENOPALCO; MELCHOR OCAMPO; CÓDIGO POSTAL 54882; MÉXICO.; A UN COSTADO DE LA IGLESIA DE SAN FRANCISCO DE	2462,2463			
424	55	METEPEC	2521	BASICA	ESTADIO DE FUTBOL; AVENIDA COMONFORT; SIN NÚMERO; ESQUINA CON JOSEFA ORTÍZ DE DOMINGUEZ; BARRIO SAN MATEO; METEPEC; CÓDIGO POSTAL 52140; MÉXICO; CONOCIDO	2464, 2465, 2466, 2467, 2468, 2469, 2470, 2471, 2472, 2473, 2474, 2475, 2476, 2477, 2478, 2479, 2482, 2483, 2484, 2485, 2486, 2490			
425	55	METEPEC	2538	BASICA	DELEGACIÓN MUNICIPAL; CALLE PUEBLA SIN NÚMERO; SAN GASPAR TLAHUELILPAN; METEPEC; CÓDIGO POSTAL 52147; MÉXICO; CONOCIDO	2512, 2514, 2538, 2540, 2549, 2513, 2515, 2541, 2538, 2542			
426	55	METEPEC	2539	BASICA	DELEGACIÓN MUNICIPAL CALLE SAN FERNANDO, SAN JORGE PUEBLO NUEVO,	2535, 2539			
427	55	METEPEC	2539	CONTIGUA 1	DELEGACIÓN MUNICIPAL CALLE SAN FERNANDO, SAN JORGE PUEBLO NUEVO,	2539, 2547, 2548			
428	55	METEPEC	2544	BASICA	DELEGACIÓN MUNICIPAL; CALLE INDEPENDENCIA; NÚMERO 10; SAN MIGUEL TOTOCUITLAPILCO; METEPEC; CÓDIGO POSTAL 52143; MÉXICO; JUNTO AL TANQUE ELEVADO DEL AGUA	2533, 2543, 2544, 2545, 2546			
429	56	MEXICALTZINGO	2553	BASICA	EXPLANADA DEL MERCADO MUNICIPAL; CALLE ALLENDE; SIN NÚMERO; COLONIA CENTRO; MEXICALTZINGO; CÓDIGO POSTAL 52180; MÉXICO; FRENTE A LA PRESIDENCIA MUNICIPAL	1095,1096,2550,2551,2552,2553			
430	57	MORELOS	2555	BASICA	KIOSCO DEL JARDÍN; CALLE 5 DE MAYO ORIENTE SIN NÚMERO; SAN BARTOLO MORELOS; CÓDIGO POSTAL 50550; MÉXICO; FRENTE A LA PRESIDENCIA MUNICIPAL	2554,2555,2556,2557,2558,2559,2560,2561,2562,2563,2564,2565,2566,2567,2568,2569,2570,2571			
431	58	NAUCALPAN DE JUAREZ		BASICA	AV. CENTENARIO, ESQUINA COMETA A, COL. SAN ANTONIO SOMEYUCAN	2884, 2885, 2980,2982, 2983,2984, 2985, 2986,2987, 3014, 3015, 3016,3017, 3018, 3019, 3020, 3021, 3022, 3023, 3024, 3026, 3027			
432	58	NAUCALPAN DE JUAREZ		BASICA	AV. MINAS PALACIO, DEPORTIVO MOISES GOÑI COL. SAN LUIS TLATILCO	2610,2611,2612,2613.2614, 2615,2616, 2617,2618,2619,2620,2621, 2622,2623, 2624,2625,2626, 2627,2981			
433	58	NAUCALPAN DE JUAREZ		BASICA	MERCADO LA TIJERA, AV. RIO HONDO ESQUINA CAMINO NUEVO A HUIXQUILUCAN PUEBLO DE SAN JOSE RIO HONDO	2628.2629, 2630, 2631, 2632,2633, 2634, 2635,2636, 2668, 2669, 2680, 2681, 2682,2683, 2685, 2686, 2688,2690, 2692, 2700, 2701,2702,			
434	58	NAUCALPAN DE JUAREZ		BASICA	SIERRA MADRE DEL NORTE, ESQ ZACATECAS, FRENTE AL MERCADO, COL BENITO JUAREZ	2645, 2646, 2647, 2648, 2660, 2661, 2662, 2663, 2664, 2665,2666,2670,2671, 2672, 2673,2674			
435	58	NAUCALPAN DE JUAREZ		BASICA	MERCADO MANCHA III, AV. MAGDALENA, COL. MANCHA III	2649, 2650,2651,2652,2653,2654.2655, 2656, 2657,2658, 2659,2675, 2676, 2677, 2678.2679			

NUM D_MPIO	MUNICIPIO	SECCION	TIPO CASILLA	UBICACION	SECCIONES AGRUPADAS EN LA CASILLA	PRESIDENTE	ESCRUTADOR	SUPLENTE 1	SUPLENTE 2
436	58 NAUCALPAN DE JUAREZ		BASICA	SAN FRANCISCO ESQUINA SAN JOSE, COL. SAN JOSE DE LOS LEONES SEGUNDA SECCION	2637, 2638, 2639, 2640, 2641, 2642, 2643, 2644, 3013, 3025, 3028, 3029				
437	58 NAUCALPAN DE JUAREZ		BASICA	ESC. PRIMARIA FRANCISCO I. MADERO (CANCHAS AV. CIRCUNVALACION S/N COL. OLIMPIADA 68	2958, 2959, 2960, 2964, 2965, 2966, 2967, 2997, 2998, 2999, 3004, 3005, 3006				
438	58 NAUCALPAN DE JUAREZ		BASICA	MERCADO DE FILOMENO MAT A, CALLE FILOMENO MATA ESQUINA AV. MINAS PALACIO, COL. SAN RAFAEL CHAMAPA 1A SECCION	2943, 2944, 2945, 2946, 2947, 2948, 2950, 2951, 2952, 2955, 2956, 2957				
439	58 NAUCALPAN DE JUAREZ		BASICA	AV. MORELOS SIN, MODULO DE POLICIA (PARQUE HORMIGA. COL. VALLE DORADO)	2949, 2953, 2954, 2973, 2974, 2975, 2976, 2977, 2978, 2979, 2988, 2989, 2990, 2991, 2992, 2993, 3012				
440	58 NAUCALPAN DE JUAREZ		BASICA	MELCHOR OCAMPO Y AV. DE LAS TORRES, COL. SAN RAFAEL CHAMAPA IV SECCION (TIENDA DE ABARROTES)	2968, 2969, 2970, 2971, 2972, 2994, 2995, 2996, 3007, 3008, 3009, 3010, 3011				
441	58 NAUCALPAN DE JUAREZ		BASICA	MODULO DE POLICIA, AV. DE LAS HUERTAS, ESQUINA ZANAHORIA, COL. LAS HUERTAS 3A SECCION	2897, 2898, 2899, 2900, 2908, 2909, 2910, 2911, 2912, 2913, 2914, 2921, 2922, 2923, 2924, 2925, 2926				
442	58 NAUCALPAN DE JUAREZ		BASICA	ESCUELA PRIMARIA ALBORADA CAMPESINA, AV. PRINCIPAL, PUEBLO DE SAN LORENZO TOTOLINGA	2901, 2902, 2903, 2904, 2905, 2906, 2907, 2915, 2916, 2919, 2920, 2928, 2929, 2933				
443	58 NAUCALPAN DE JUAREZ		BASICA	AV. RIO BRAVO JUNTO A ABARROTES EL PUENTE, COL. MEXICO 86	2927, 2932, 2934, 2935, 2936, 2937, 2938, 2939, 2940, 2941, 2942, 2961, 2962, 2963, 3035				
444	58 NAUCALPAN DE JUAREZ		BASICA	MODULO DE POLICIA, AV. SAN MATEO, COL. SAN MATEO NOPALA	2761, 2762, 2763, 2764, 2765, 2766, 2767, 2768, 2769, 2770, 2771, 2772, 2773, 2774, 2775, 2776, 2777, 2778, 2779, 2780, 2802, 2803, 2804				
445	58 NAUCALPAN DE JUAREZ		BASICA	AV. MEXICO #1 ESCUELA TAJIN, COL. MEXICO 68	2725, 2728, 2729, 2731, 2732, 2734, 2743, 2746, 2747, 2748, 2751, 2752, 2754, 2758, 2759, 2760, 2782, 2793, 2794, 2796, 2797				
446	58 NAUCALPAN DE JUAREZ		CONTIGUA 1	AV. MEXICO #1 ESCUELA TAJIN, COL. MEXICO 68	2799, 2800, 2801, 2805, 2806, 2807, 2808, 2810, 2811, 2813, 2831, 2832, 2834, 2835, 2837, 2838, 2839, 2888, 2889, 2890, 2891,				
447	58 NAUCALPAN DE JUAREZ		BASICA	AV. UNIVERSIDAD #57, NAUCALPAN CENTRO "OFICINAS DEL COMITE EJECUTIVO MUNICIPAL DEL PRD	2572, 2573, 2574, 2576, 2577, 2578, 2579, 2580, 2581, 2582, 2583, 2584, 2585, 2586, 2587, 2588, 2589, 2590, 2591, 2592, 2593, 2594, 2595,				
448	58 NAUCALPAN DE JUAREZ		CONTIGUA 1	AV. UNIVERSIDAD #57, NAUCALPAN CENTRO "OFICINAS DEL COMITE EJECUTIVO MUNICIPAL DEL PRD	2855, 2856, 2857, 2858, 2859, 2860, 2861, 2863, 2864, 2865, 2866, 2867, 2868, 2869, 2870, 2871, 2872, 2873, 2874, 2875, 2876, 2877, 2878, 2879.				
449	58 NAUCALPAN DE JUAREZ		CONTIGUA 2	AV. UNIVERSIDAD #57, NAUCALPAN CENTRO "OFICINAS DEL COMITE EJECUTIVO MUNICIPAL DEL PRD	2737, 2738, 2739, 2741, 2784, 2789, 2814, 2816, 2818, 2820, 2821, 2822, 2823, 2826, 2827, 2844, 2845, 2846, 2850, 2853, 2854,				
450	58 NAUCALPAN DE JUAREZ		BASICA	KIOSKO PLAZA PRINCIPAL DEL PUEBLO DE SAN FRANCISCO CHIMALPA	3000, 3001, 3002, 3003, 3033, 3034				

NUM D_MPIO	MUNICIPIO	SECCION	TIPO CASILLA	UBICACIÓN	SECCIONES AGRUPADAS EN LA CASILLA	PRESIDENTE	ESCRUTADOR	SUPLENTE 1	SUPLENTE 2
451	59	NEXTLALPAN	3036	BASICA	EXPLANADA DEL BARRIO CENTRAL; AVENIDA AYUNTAMIENTO SIN NÚMERO; ESQUINA 20 DE NOVIEMBRE Y JUÁREZ PONIENTE; COLONIA CENTRO; NEXTLALPAN; CÓDIGO POSTAL 55790; MÉXICO.; FRENTE AL KIOSKO	3036,3038,3039,3041			
452	59	NEXTLALPAN	3036	CONTIGUA 1	EXPLANADA DEL BARRIO CENTRAL; AVENIDA AYUNTAMIENTO SIN NÚMERO; ESQUINA 20 DE NOVIEMBRE Y JUÁREZ PONIENTE; COLONIA CENTRO; NEXTLALPAN; CÓDIGO POSTAL 55790; MÉXICO.; FRENTE AL KIOSKO	3045			
453	59	NEXTLALPAN	3036	CONTIGUA 2	EXPLANADA DEL BARRIO CENTRAL; AVENIDA AYUNTAMIENTO SIN NÚMERO; ESQUINA 20 DE NOVIEMBRE Y JUÁREZ PONIENTE; COLONIA CENTRO; NEXTLALPAN; CÓDIGO POSTAL 55790; MÉXICO.; FRENTE AL KIOSKO	3037,3040			
454	59	NEXTLALPAN	3042	BASICA	EXPLANADA DEL PUEBLO HISTÓRICO DE XALTOCAN; AVENIDA PANTEÓN SIN NÚMERO; ESQUINA ESTACIÓN E INSURGENTES NORTE; PUEBLO SAN MIGUEL XALTOCAN; NEXTLALPAN; CÓDIGO POSTAL 55790; MÉXICO.; A UN COSTADO DE LA CASA DE CULTURA CUALCALLI	3042,3043,3044			
455	60	NEZAHUALCOYOTL	3129	BASICA	AV VALLE DE SANTIAGO ESQ AV YANG-TSE-	3107, 3108, 3109, 3110, 3111			
456	60	NEZAHUALCOYOTL	3129	CONTIGUA 1	AV VALLE DE SANTIAGO ESQ AV YANG-TSE-	3112, 3113, 3114, 3115, 3116			
457	60	NEZAHUALCOYOTL	3129	CONTIGUA 2	AV VALLE DE SANTIAGO ESQ AV YANG-TSE-	3127, 3128, 3129, 3130			
458	60	NEZAHUALCOYOTL	3129	CONTIGUA 3	AV VALLE DE SANTIAGO ESQ AV YANG-TSE-	3131, 3132, 3133, 3134			
459	60	NEZAHUALCOYOTL	3129	CONTIGUA 4	AV VALLE DE SANTIAGO ESQ AV YANG-TSE-	3135, 3136, 3137, 3138			
460	60	NEZAHUALCOYOTL	3176	BASICA	AV DE LAS TORRES ESQ AV INDEPENDENCIA-	3174, 3175, 3176, 3177, 3178			
461	60	NEZAHUALCOYOTL	3176	CONTIGUA 1	AV DE LAS TORRES ESQ AV INDEPENDENCIA-	3179, 3180, 3181, 3182			
462	60	NEZAHUALCOYOTL	3176	CONTIGUA 2	AV DE LAS TORRES ESQ AV INDEPENDENCIA-	3183, 3184, 3185, 3186			
463	60	NEZAHUALCOYOTL	3169	BASICA	AV CENTRAL S/N ADMINISTRATIVA ZONA NORTE (LA BOLA)	3160, 3161, 3162, 3163			
464	60	NEZAHUALCOYOTL	3169	CONTIGUA 1	AV CENTRAL S/N ADMINISTRATIVA ZONA NORTE (LA BOLA)	3164, 3165, 3166, 3167			
465	60	NEZAHUALCOYOTL	3169	CONTIGUA 2	AV CENTRAL S/N ADMINISTRATIVA ZONA NORTE (LA BOLA)	3168, 3169, 3170			

NUM D_MPIO	MUNICIPIO	SECCION	TIPO CASILLA	UBICACION	SECCIONES AGRUPADAS EN LA CASILLA	PRESIDENTE	ESCRUTADOR	SUPLENTE 1	SUPLENTE 2
466	60	NEZAHUALCOYOTL	3169	CONTIGUA 3	AV CENTRAL S/N ADMINISTRATIVA ZONA NORTE (LA BOLA)	3171, 3172, 3173			
467	60	NEZAHUALCOYOTL	3126	BASICA	CALLE VALLE DE VISTULA ESQ CALLE VALLE DE OAXACA	3117, 3118, 3119, 3120			
468	60	NEZAHUALCOYOTL	3126	CONTIGUA 1	CALLE VALLE DE VISTULA ESQ CALLE VALLE DE OAXACA	3124, 3125, 3126			
469	60	NEZAHUALCOYOTL	3142	BASICA	HACIENDA DE ZOTOLUCA ESQUINA HACIENDA DE PASTEJE	3139, 3140, 3141, 3142			
470	60	NEZAHUALCOYOTL	3142	CONTIGUA 1	HACIENDA DE ZOTOLUCA ESQUINA HACIENDA DE PASTEJE	3143, 3144, 3146, 3147			
471	60	NEZAHUALCOYOTL	3142	CONTIGUA 2	HACIENDA DE ZOTOLUCA ESQUINA HACIENDA DE PASTEJE	3148, 3149, 3150, 3153			
472	60	NEZAHUALCOYOTL	3142	CONTIGUA 3	HACIENDA DE ZOTOLUCA ESQUINA HACIENDA DE PASTEJE	3154, 3155, 3156			
473	60	NEZAHUALCOYOTL	3142	CONTIGUA 4	HACIENDA DE ZOTOLUCA ESQUINA HACIENDA DE PASTEJE	3157, 3158, 3159			
474	60	NEZAHUALCOYOTL	3206	BASICA	BOSQUES DE AFRICA ESQUINA AV PRADOS DE ARAGÓN	3194, 3198, 3199, 3200, 3201, 3202			
475	60	NEZAHUALCOYOTL	3206	CONTIGUA 1	BOSQUES DE AFRICA ESQUINA AV PRADOS DE ARAGÓN	3203, 3204, 3205, 3206, 3207, 3208			
476	60	NEZAHUALCOYOTL	3206	CONTIGUA 2	BOSQUES DE AFRICA ESQUINA AV PRADOS DE ARAGÓN	3209, 3211, 3212, 3213, 3214			
477	60	NEZAHUALCOYOTL	3206	CONTIGUA 3	BOSQUES DE AFRICA ESQUINA AV PRADOS DE ARAGÓN	3215, 3216, 3217, 3218, 3219			
478	60	NEZAHUALCOYOTL	3123	BASICA	PLAZA CENTRAL ESQUINA PLAZA DE MIRAVALLE	3121, 3122, 3123			
479	60	NEZAHUALCOYOTL	3123	CONTIGUA 1	PLAZA CENTRAL ESQUINA PLAZA DE MIRAVALLE	3145, 3151, 3152			
480	60	NEZAHUALCOYOTL	3123	CONTIGUA 2	PLAZA CENTRAL ESQUINA PLAZA DE MIRAVALLE	3195, 3197			

NUM D_MPIO	MUNICIPIO	SECCION	TIPO CASILLA	UBICACIÓN	SECCIONES AGRUPADAS EN LA CASILLA	PRESIDENTE	ESCRUTADOR	SUPLENTE 1	SUPLENTE 2
481	60	NEZAHUALCOYOTL	3227	BASICA	AV AEROPUERTO ESQUINA LAGO MUSTERS (CASA DE LA CULTURA)-	3222, 3223, 3224			
482	60	NEZAHUALCOYOTL	3227	CONTIGUA 1	AV AEROPUERTO ESQUINA LAGO MUSTERS (CASA DE LA CULTURA)-	3225, 3226, 3227			
483	60	NEZAHUALCOYOTL	3227	CONTIGUA 2	AV AEROPUERTO ESQUINA LAGO MUSTERS (CASA DE LA CULTURA)-	3228, 3229			
484	60	NEZAHUALCOYOTL	3227	CONTIGUA 3	AV AEROPUERTO ESQUINA LAGO MUSTERS (CASA DE LA CULTURA)-	3230, 3231			
485	60	NEZAHUALCOYOTL	3196	BASICA	AV AEROPUERTO ESQUINA LAGO ALEX	3196			
486	60	NEZAHUALCOYOTL	3196	CONTIGUA 1	AV AEROPUERTO ESQUINA LAGO ALEX	3210			
487	60	NEZAHUALCOYOTL	3196	CONTIGUA 2	AV AEROPUERTO ESQUINA LAGO ALEX	3220, 3221			
488	60	NEZAHUALCOYOTL	3241	BASICA	AV AURELIANO RAMOS ESQ HIGINIO GUERRA	3232, 3233			
489	60	NEZAHUALCOYOTL	3241	CONTIGUA 1	AV AURELIANO RAMOS ESQ HIGINIO GUERRA	3234, 3241			
490	60	NEZAHUALCOYOTL	3241	CONTIGUA 2	AV AURELIANO RAMOS ESQ HIGINIO GUERRA	3242, 3243			
491	60	NEZAHUALCOYOTL	3241	CONTIGUA 3	AV AURELIANO RAMOS ESQ HIGINIO GUERRA	3244, 3245			
492	60	NEZAHUALCOYOTL	3229	BASICA	AV AURELIANO RAMOS ESQ CALLE 20	3235, 3236			
493	60	NEZAHUALCOYOTL	3229	CONTIGUA 1	AV AURELIANO RAMOS ESQ CALLE 20	3237, 3238			
494	60	NEZAHUALCOYOTL	3229	CONTIGUA 2	AV AURELIANO RAMOS ESQ CALLE 20	3239, 3240			
495	60	NEZAHUALCOYOTL	3229	CONTIGUA 3	AV AURELIANO RAMOS ESQ CALLE 20	3246, 3247, 3248			

NUM D_MPIO	MUNICIPIO	SECCION	TIPO CASILLA	UBICACION	SECCIONES AGRUPADAS EN LA CASILLA	PRESIDENTE	ESCRUTADOR	SUPLENTE 1	SUPLENTE 2
496	60	NEZAHUALCOYOTL	3286	BASICA	AV AURELIANO RAMOS ESQ AV VICTOR	3282, 3283			
497	60	NEZAHUALCOYOTL	3286	CONTIGUA 1	AV AURELIANO RAMOS ESQ AV VICTOR	3284, 3285			
498	60	NEZAHUALCOYOTL	3286	CONTIGUA 2	AV AURELIANO RAMOS ESQ AV VICTOR	3286, 3287			
499	60	NEZAHUALCOYOTL	3286	CONTIGUA 3	AV AURELIANO RAMOS ESQ AV VICTOR	3288, 3289, 3290			
500	60	NEZAHUALCOYOTL	3253	BASICA	AV CUAUHTEMOC ESQ 4 AV	3253, 3254, 3255			
501	60	NEZAHUALCOYOTL	3253	CONTIGUA 1	AV CUAUHTEMOC ESQ 4 AV	3256, 3257			
502	60	NEZAHUALCOYOTL	3253	CONTIGUA 2	AV CUAUHTEMOC ESQ 4 AV	3258, 3259			
503	60	NEZAHUALCOYOTL	3253	CONTIGUA 3	AV CUAUHTEMOC ESQ 4 AV	3260, 3261			
504	60	NEZAHUALCOYOTL	3253	CONTIGUA 4	AV CUAUHTEMOC ESQ 4 AV	3262, 3263			
505	60	NEZAHUALCOYOTL	3264	BASICA	AV BENITO JUAREZ ESQ 4 AV	3249, 3250			
506	60	NEZAHUALCOYOTL	3264	CONTIGUA 1	AV BENITO JUAREZ ESQ 4 AV	3251, 3252			
507	60	NEZAHUALCOYOTL	3264	CONTIGUA 2	AV BENITO JUAREZ ESQ 4 AV	3264, 3265			
508	60	NEZAHUALCOYOTL	3264	CONTIGUA 3	AV BENITO JUAREZ ESQ 4 AV	3266, 3267			
509	60	NEZAHUALCOYOTL	3264	CONTIGUA 4	AV BENITO JUAREZ ESQ 4 AV	3268			
510	60	NEZAHUALCOYOTL	3313	BASICA	AV MORELOS ESQ 4TA AV	3291, 3292			

NUM D_MPIO	MUNICIPIO	SECCION	TIPO CASILLA	UBICACIÓN	SECCIONES AGRUPADAS EN LA CASILLA	PRESIDENTE	ESCRUTADOR	SUPLENTE 1	SUPLENTE 2
511	60	NEZAHUALCOYOTL	3313	CONTIGUA 1	AV MORELOS ESQ 4 AV	3293, 3312			
512	60	NEZAHUALCOYOTL	3313	CONTIGUA 2	AV MORELOS ESQ 4 AV	3313, 3314			
513	60	NEZAHUALCOYOTL	3294	BASICA	CALLE VIRGEN DEL CARMEN ESQ 4 AV (FRENTE A LA ESCUELA)	3294, 3295			
514	60	NEZAHUALCOYOTL	3294	CONTIGUA 1	CALLE VIRGEN DEL CARMEN ESQ 4 AV (FRENTE A LA ESCUELA)	3296, 3297			
515	60	NEZAHUALCOYOTL	3294	CONTIGUA 2	CALLE VIRGEN DEL CARMEN ESQ 4 AV (FRENTE A LA ESCUELA)	3309, 3310			
516	60	NEZAHUALCOYOTL	3294	CONTIGUA 3	CALLE VIRGEN DEL CARMEN ESQ 4 AV (FRENTE A LA ESCUELA)	3311, 3315			
517	60	NEZAHUALCOYOTL	3294	CONTIGUA 4	CALLE VIRGEN DEL CARMEN ESQ 4 AV (FRENTE A LA ESCUELA)	3316, 3317, 3318			
518	60	NEZAHUALCOYOTL	3306	BASICA	CALLE CLAVEL ESQ CALLE GERANIO	3298, 3299, 3300			
519	60	NEZAHUALCOYOTL	3306	CONTIGUA 1	CALLE CLAVEL ESQ CALLE GERANIO	3301, 3302, 3303			
520	60	NEZAHUALCOYOTL	3306	CONTIGUA 2	CALLE CLAVEL ESQ CALLE GERANIO	3304, 3305			
521	60	NEZAHUALCOYOTL	3306	CONTIGUA 3	CALLE CLAVEL ESQ CALLE GERANIO	3306, 3307			
522	60	NEZAHUALCOYOTL	3319	BASICA	CALLE GERANIO ESQ CALLE ALHELI	3308, 3319, 3320			
523	60	NEZAHUALCOYOTL	3319	CONTIGUA 1	CALLE GERANIO ESQ CALLE ALHELI	3321, 3325, 3324			
524	60	NEZAHUALCOYOTL	3319	CONTIGUA 2	CALLE GERANIO ESQ CALLE ALHELI	3323, 3322, 3326			
525	60	NEZAHUALCOYOTL	3319	CONTIGUA 3	CALLE GERANIO ESQ CALLE ALHELI	3327, 3328, 3329, 3330			

NUM D_MPIO	MUNICIPIO	SECCION	TIPO CASILLA	UBICACIÓN	SECCIONES AGRUPADAS EN LA CASILLA	PRESIDENTE	ESCRUTADOR	SUPLENTE 1	SUPLENTE 2
526	60	NEZAHUALCOYOTL	3083	BASICA	CALLE FAISAN ESQ AV GUSTAVO BAZ	3046, 3047, 3048			
527	60	NEZAHUALCOYOTL	3083	CONTIGUA 1	CALLE FAISAN ESQ AV GUSTAVO BAZ	3049, 3081, 3080			
528	60	NEZAHUALCOYOTL	3083	CONTIGUA 2	CALLE FAISAN ESQ AV GUSTAVO BAZ	3079, 3078, 3082			
529	60	NEZAHUALCOYOTL	3083	CONTIGUA 3	CALLE FAISAN ESQ AV GUSTAVO BAZ	3083, 3084, 3085			
530	60	NEZAHUALCOYOTL	3459	BASICA	EXPLANADA PALACIO MUNICIPAL	3098, 3099, 3100			
531	60	NEZAHUALCOYOTL	3459	CONTIGUA 1	EXPLANADA PALACIO MUNICIPAL	3101, 3102, 3103			
532	60	NEZAHUALCOYOTL	3459	CONTIGUA 2	EXPLANADA PALACIO MUNICIPAL	3104, 3105, 3106			
533	60	NEZAHUALCOYOTL	3459	CONTIGUA 3	EXPLANADA PALACIO MUNICIPAL	3458, 3459			
534	60	NEZAHUALCOYOTL	3459	CONTIGUA 4	EXPLANADA PALACIO MUNICIPAL	3460, 3461			
535	60	NEZAHUALCOYOTL	3062	BASICA	CALLE MAGUEYES ESQ AV MAÑANITAS	3050, 3051			
536	60	NEZAHUALCOYOTL	3062	CONTIGUA 1	CALLE MAGUEYES ESQ AV MAÑANITAS	3052, 3061			
537	60	NEZAHUALCOYOTL	3062	CONTIGUA 2	CALLE MAGUEYES ESQ AV MAÑANITAS	3062, 3063			
538	60	NEZAHUALCOYOTL	3062	CONTIGUA 3	CALLE MAGUEYES ESQ AV MAÑANITAS	3074, 3075			
539	60	NEZAHUALCOYOTL	3062	CONTIGUA 4	CALLE MAGUEYES ESQ AV MAÑANITAS	3076, 3077			
540	60	NEZAHUALCOYOTL	3087	BASICA	C SIETE LEGUAS ESQ CON CUARTA AV	3086, 3087, 3088			

NUM D_MPIC	MUNICIPIO	SECCION	TIPO CASILLA	UBICACION	SECCIONES AGRUPADAS EN LA CASILLA	PRESIDENTE	ESCRUTADOR	SUPLENTE 1	SUPLENTE 2
541	60	NEZAHUALCOYOTL	3087	CONTIGUA 1	C SIETE LEGUAS ESQ CON CUARTA AV	3452, 3453, 3454			
542	60	NEZAHUALCOYOTL	3087	CONTIGUA 2	C SIETE LEGUAS ESQ CON CUARTA AV	3455, 3456, 3457			
543	60	NEZAHUALCOYOTL	3087	CONTIGUA 3	C SIETE LEGUAS ESQ CON CUARTA AV	3462, 3463, 3464			
544	60	NEZAHUALCOYOTL	3277	BASICA	AV CUAUHTEMOC ESQ PIRULES	3271, 3272, 3273			
545	60	NEZAHUALCOYOTL	3277	CONTIGUA 1	AV CUAUHTEMOC ESQ PIRULES	3274, 3275, 3276			
546	60	NEZAHUALCOYOTL	3277	CONTIGUA 2	AV CUAUHTEMOC ESQ PIRULES	3277, 3278, 3279			
547	60	NEZAHUALCOYOTL	3277	CONTIGUA 3	AV CUAUHTEMOC ESQ PIRULES	3374, 3375			
548	60	NEZAHUALCOYOTL	3277	CONTIGUA 4	AV CUAUHTEMOC ESQ PIRULES	3376, 3377			
549	60	NEZAHUALCOYOTL	3354	BASICA	AV MALINALCO ESQ CALLE IHUILCAMINA	3270, 3350, 3351, 3269			
550	60	NEZAHUALCOYOTL	3354	CONTIGUA 1	AV MALINALCO ESQ CALLE IHUILCAMINA	3353, 3352, 3281, 3354			
551	60	NEZAHUALCOYOTL	3354	CONTIGUA 2	AV MALINALCO ESQ CALLE IHUILCAMINA	3355, 3280, 3373, 3372			
552	60	NEZAHUALCOYOTL	3354	CONTIGUA 3	AV MALINALCO ESQ CALLE IHUILCAMINA	3378, 3379, 3380			
553	60	NEZAHUALCOYOTL	3354	CONTIGUA 4	AV MALINALCO ESQ CALLE IHUILCAMINA	3381, 3382, 3383			
554	60	NEZAHUALCOYOTL	3356	BASICA	CALLE LAGO ATITLAN ESQ CALLE LAGUNA DE MAYRAN	3371, 3369, 3367			
555	60	NEZAHUALCOYOTL	3356	CONTIGUA 1	CALLE LAGO ATITLAN ESQ CALLE LAGUNA DE MAYRAN	3366, 3384, 3370			


NUM D_MPIO	MUNICIPIO	SECCION	TIPO CASILLA	UBICACION	SECCIONES AGRUPADAS EN LA CASILLA	PRESIDENTE	ESCRUTADOR	SUPLENTE 1	SUPLENTE 2
556	60	NEZAHUALCOYOTL	3356	CONTIGUA 2	CALLE LAGO ATITLAN ESQ CALLE LAGUNA DE MAYRAN	3368, 3385, 3392, 3356			
557	60	NEZAHUALCOYOTL	3336	BASICA	CALLE LAGO ZIRAHUEN ESQ AV LAGUNA DE TERMINOS	3335, 3336, 3337			
558	60	NEZAHUALCOYOTL	3336	CONTIGUA 1	CALLE LAGO ZIRAHUEN ESQ AV LAGUNA DE TERMINOS	3338, 3339, 3340			
559	60	NEZAHUALCOYOTL	3336	CONTIGUA 2	CALLE LAGO ZIRAHUEN ESQ AV LAGUNA DE TERMINOS	3341, 3342, 3343			
560	60	NEZAHUALCOYOTL	3336	CONTIGUA 4	CALLE LAGO ZIRAHUEN ESQ AV LAGUNA DE TERMINOS	3357, 3358			
561	60	NEZAHUALCOYOTL	3333	BASICA	CALLE LAGO CHAIREL ESQ AV LAGUNA DE SAN CRISTOBAL	3334, 3333, 3332, 3331			
562	60	NEZAHUALCOYOTL	3333	CONTIGUA 1	CALLE LAGO CHAIREL ESQ AV LAGUNA DE SAN CRISTOBAL	3344, 3345, 3346			
563	60	NEZAHUALCOYOTL	3333	CONTIGUA 2	CALLE LAGO CHAIREL ESQ AV LAGUNA DE SAN CRISTOBAL	3347, 3348, 3349			
564	60	NEZAHUALCOYOTL	3333	CONTIGUA 3	CALLE LAGO CHAIREL ESQ AV LAGUNA DE SAN CRISTOBAL	3359, 3360, 3361			
565	60	NEZAHUALCOYOTL	3365	BASICA	CALLE ACEQUIA ESQ SEXTA AV	3362, 3363, 3364			
566	60	NEZAHUALCOYOTL	3365	CONTIGUA 1	CALLE ACEQUIA ESQ SEXTA AV	3365, 3386, 3387			
567	60	NEZAHUALCOYOTL	3365	CONTIGUA 2	CALLE ACEQUIA ESQ SEXTA AV	3388, 3389, 3391			
568	60	NEZAHUALCOYOTL	3408	BASICA	AV OAXACA ESQ CALLE 14	3393, 3394, 3395			
569	60	NEZAHUALCOYOTL	3408	CONTIGUA 1	AV OAXACA ESQ CALLE 14	3407, 3408, 3409			
570	60	NEZAHUALCOYOTL	3408	CONTIGUA 2	AV OAXACA ESQ CALLE 14	3429, 3430, 3431			

NUMD_MPIO	MUNICIPIO	SECCION	TIPO CASILLA	UBICACIÓN	SECCIONES AGRUPADAS EN LA CASILLA	PRESIDENTE	ESCRUTADOR	SUPLENTE 1	SUPLENTE 2
571	60	NEZAHUALCOYOTL	3408	CONTIGUA 3	AV OAXACA ESQ CALLE 14	3432, 3451			
572	60	NEZAHUALCOYOTL	3412	BASICA	AV NEZAHUALPILLI ESQ AV OAXACA	3396, 3397, 3398, 3399			
573	60	NEZAHUALCOYOTL	3412	CONTIGUA 1	AV NEZAHUALPILLI ESQ AV OAXACA	3410, 3411, 3412			
574	60	NEZAHUALCOYOTL	3412	CONTIGUA 2	AV NEZAHUALPILLI ESQ AV OAXACA	3426, 3427, 3428			
575	60	NEZAHUALCOYOTL	3412	CONTIGUA 3	AV NEZAHUALPILLI ESQ AV OAXACA	3433, 3434, 3450			
576	60	NEZAHUALCOYOTL	3401	BASICA	CALLE JUÁREZ ESQ BALBINO DAVALOS	3400, 3401, 3402			
577	60	NEZAHUALCOYOTL	3401	CONTIGUA 1	CALLE JUÁREZ ESQ BALBINO DAVALOS	3403, 3413, 3414			
578	60	NEZAHUALCOYOTL	3401	CONTIGUA 2	CALLE JUÁREZ ESQ BALBINO DAVALOS	3415, 3416, 3417			
579	60	NEZAHUALCOYOTL	3401	CONTIGUA 4	CALLE JUÁREZ ESQ BALBINO DAVALOS	3425, 3424			
580	60	NEZAHUALCOYOTL	3437	BASICA	CALLE GUILLERMO AGUIRRE Y FIERRO ESQ CALLE MANUEL MARIA CONTRERAS	3436, 3437, 3438			
581	60	NEZAHUALCOYOTL	3437	CONTIGUA 1	CALLE GUILLERMO AGUIRRE Y FIERRO ESQ CALLE MANUEL MARIA CONTRERAS	3439, 3435, 3449			
582	60	NEZAHUALCOYOTL	3437	CONTIGUA 2	CALLE GUILLERMO AGUIRRE Y FIERRO ESQ CALLE MANUEL MARIA CONTRERAS	3448, 3447			
583	60	NEZAHUALCOYOTL	3418	BASICA	AV FLAMINGOS ESQ CALLE PROFESA	3390, 3404, 3405			
584	60	NEZAHUALCOYOTL	3418	CONTIGUA 1	AV FLAMINGOS ESQ CALLE PROFESA	3406, 3418, 3419			
585	60	NEZAHUALCOYOTL	3418	CONTIGUA 2	AV FLAMINGOS ESQ CALLE PROFESA	3420, 3423			

NUM D_MPIO	MUNICIPIO	SECCION	TIPO CASILLA	UBICACIÓN	SECCIONES AGRUPADAS EN LA CASILLA	PRESIDENTE	ESCRUTADOR	SUPLENTE 1	SUPLENTE 2
586	60	NEZAHUALCOYOTL	3422	BASICA	ESCUELA SECUNDARIA TÉCNICA NÚMERO 7 'CALMECAC'; CALLE VOLADORES; ESQUINA CALLE PLATEROS	3421, 3422, 3440			
587	60	NEZAHUALCOYOTL	3422	CONTIGUA 1	ESCUELA SECUNDARIA TÉCNICA NÚMERO 7 'CALMECAC'; CALLE VOLADORES; ESQUINA CALLE PLATEROS	3441, 3442, 3443			
588	60	NEZAHUALCOYOTL	3422	CONTIGUA 2	ESCUELA SECUNDARIA TÉCNICA NÚMERO 7 'CALMECAC'; CALLE VOLADORES; ESQUINA CALLE PLATEROS	3444, 3445, 3446			
589	60	NEZAHUALCOYOTL	3487	BASICA	CALLE PALACIO NACIONAL ESQ 3 AV	3469, 3470, 3471			
590	60	NEZAHUALCOYOTL	3487	CONTIGUA 1	CALLE PALACIO NACIONAL ESQ 3 AV	3472, 3473, 3474			
591	60	NEZAHUALCOYOTL	3487	CONTIGUA 2	CALLE PALACIO NACIONAL ESQ 3 AV	3475, 3476, 3477			
592	60	NEZAHUALCOYOTL	3487	CONTIGUA 3	CALLE PALACIO NACIONAL ESQ 3 AV	3478, 3486, 3487			
593	60	NEZAHUALCOYOTL	3487	CONTIGUA 4	CALLE PALACIO NACIONAL ESQ 3 AV	3488, 3489, 3490			
594	60	NEZAHUALCOYOTL	3487	CONTIGUA 6	CALLE PALACIO NACIONAL ESQ 3 AV	3491, 3492			
595	60	NEZAHUALCOYOTL	3487	CONTIGUA 7	CALLE PALACIO NACIONAL ESQ 3 AV	3500, 3501			
596	60	NEZAHUALCOYOTL	3487	CONTIGUA 8	CALLE PALACIO NACIONAL ESQ 3 AV	3503, 3502			
597	60	NEZAHUALCOYOTL	3581	BASICA	CALLE BELLAS ARTES- ENTRE AV FLAMINGOS Y AV ESCALERILLAS	3504, 3505, 3506, 3507			
598	60	NEZAHUALCOYOTL	3581	CONTIGUA 1	CALLE BELLAS ARTES- ENTRE AV FLAMINGOS Y AV ESCALERILLAS	3579, 3580, 3581, 3582			
599	60	NEZAHUALCOYOTL	3581	CONTIGUA 2	CALLE BELLAS ARTES- ENTRE AV FLAMINGOS Y AV ESCALERILLAS	3583, 3584, 3585, 3614			
600	60	NEZAHUALCOYOTL	3581	CONTIGUA 3	CALLE BELLAS ARTES- ENTRE AV FLAMINGOS Y AV ESCALERILLAS	3615, 3616, 3617, 3618			

Handwritten signatures in blue and pink ink, likely representing the President and other officials mentioned in the table.

NUM D_MPIO	MUNICIPIO	SECCION	TIPO CASILLA	UBICACIÓN	SECCIONES AGRUPADAS EN LA CASILLA	PRESIDENTE	ESCRUTADOR	SUPLENTE 1	SUPLENTE 2
601	60	NEZAHUALCOYOTL	3581	CONTIGUA 4	CALLE BELLAS ARTES- ENTRE AV FLAMINGOS Y AV ESCALERILLAS	3644, 3645, 3646			
602	60	NEZAHUALCOYOTL	3581	CONTIGUA 5	CALLE BELLAS ARTES- ENTRE AV FLAMINGOS Y AV ESCALERILLAS	3647, 3648, 3649			
603	60	NEZAHUALCOYOTL	3484	BASICA	AV SAN ÁNGEL ENTRE AV SAN BARTOLO Y AV SAN MATEO (PUERTA PRINCIPAL DE LA EXCONASUPO)	3465, 3466, 3467			
604	60	NEZAHUALCOYOTL	3484	CONTIGUA 1	AV SAN ÁNGEL ENTRE AV SAN BARTOLO Y AV SAN MATEO (PUERTA PRINCIPAL DE LA EXCONASUPO)	3468, 3479, 3480			
605	60	NEZAHUALCOYOTL	3484	CONTIGUA 3	AV SAN ÁNGEL ENTRE AV SAN BARTOLO Y AV SAN MATEO (PUERTA PRINCIPAL DE LA EXCONASUPO)	3481, 3482			
606	60	NEZAHUALCOYOTL	3484	CONTIGUA 4	AV SAN ÁNGEL ENTRE AV SAN BARTOLO Y AV SAN MATEO (PUERTA PRINCIPAL DE LA EXCONASUPO)	3483, 3484			
607	60	NEZAHUALCOYOTL	3484	CONTIGUA 5	AV SAN ÁNGEL ENTRE AV SAN BARTOLO Y AV SAN MATEO (PUERTA PRINCIPAL DE LA EXCONASUPO)	3485, 3493			
608	60	NEZAHUALCOYOTL	3484	CONTIGUA 6	AV SAN ÁNGEL ENTRE AV SAN BARTOLO Y AV SAN MATEO (PUERTA PRINCIPAL DE LA EXCONASUPO)	3494, 3495			
609	60	NEZAHUALCOYOTL	3484	CONTIGUA 7	AV SAN ÁNGEL ENTRE AV SAN BARTOLO Y AV SAN MATEO (PUERTA PRINCIPAL DE LA EXCONASUPO)	3496, 3497			
610	60	NEZAHUALCOYOTL	3484	CONTIGUA 8	AV SAN ÁNGEL ENTRE AV SAN BARTOLO Y AV SAN MATEO (PUERTA PRINCIPAL DE LA EXCONASUPO)	3498, 3499			
611	60	NEZAHUALCOYOTL	3588	BASICA	AV SAN ÁNGEL ESQ AV FLAMINGOS	3508, 3509, 3510			
612	60	NEZAHUALCOYOTL	3588	CONTIGUA 1	AV SAN ÁNGEL ESQ AV FLAMINGOS	3511, 3586, 3587			
613	60	NEZAHUALCOYOTL	3588	CONTIGUA 2	AV SAN ÁNGEL ESQ AV FLAMINGOS	3588, 3589, 3590			
614	60	NEZAHUALCOYOTL	3588	CONTIGUA 3	AV SAN ÁNGEL ESQ AV FLAMINGOS	3591, 3619, 3620			
615	60	NEZAHUALCOYOTL	3588	CONTIGUA 4	AV SAN ÁNGEL ESQ AV FLAMINGOS	3621, 3622, 3640			

NUM ID_MPIC	MUNICIPIO	SECCION	TIPO CASILLA	UBICACIÓN	SECCIONES AGRUPADAS EN LA CASILLA	PRESIDENTE	ESCRUTADOR	SUPLENTE 1	SUPLENTE 2
616	60	NEZAHUALCOYOTL	3588	CONTIGUA 5	AV SAN ÁNGEL ESQ AV FLAMINGOS	3641, 3642, 3643			
617	60	NEZAHUALCOYOTL	3059	BASICA	AV RANCHO GRANDE ESQUINA CALLE ROSITA ALVIREZ	3053, 3059			
618	60	NEZAHUALCOYOTL	3059	CONTIGUA 1	AV RANCHO GRANDE ESQUINA CALLE ROSITA ALVIREZ	3060, 3064			
619	60	NEZAHUALCOYOTL	3059	CONTIGUA 2	AV RANCHO GRANDE ESQUINA CALLE ROSITA ALVIREZ	3065			
620	60	NEZAHUALCOYOTL	3059	CONTIGUA 3	AV RANCHO GRANDE ESQUINA CALLE ROSITA ALVIREZ	3073			
621	60	NEZAHUALCOYOTL	3530	BASICA	AV AMANECE RANCHERO ESQUINA CALLE MEXICO LINDO	3089, 3090, 3512			
622	60	NEZAHUALCOYOTL	3530	CONTIGUA 1	AV AMANECE RANCHERO ESQUINA CALLE MEXICO LINDO	3513, 3530			
623	60	NEZAHUALCOYOTL	3530	CONTIGUA 2	AV AMANECE RANCHERO ESQUINA CALLE MEXICO LINDO	3531, 3532			
624	60	NEZAHUALCOYOTL	3530	CONTIGUA 3	AV AMANECE RANCHERO ESQUINA CALLE MEXICO LINDO	3533, 3534			
625	60	NEZAHUALCOYOTL	3612	BASICA	CALLE MALINCHE Y SAN JUAN DE ARAGÓN	3592, 3593, 3594			
626	60	NEZAHUALCOYOTL	3612	CONTIGUA 1	CALLE MALINCHE Y SAN JUAN DE ARAGÓN	3595, 3596, 3597			
627	60	NEZAHUALCOYOTL	3612	CONTIGUA 2	CALLE MALINCHE Y SAN JUAN DE ARAGÓN	3610, 3611, 3612			
628	60	NEZAHUALCOYOTL	3612	CONTIGUA 3	CALLE MALINCHE Y SAN JUAN DE ARAGÓN	3613, 3635, 3636			
629	60	NEZAHUALCOYOTL	3612	CONTIGUA 4	CALLE MALINCHE Y SAN JUAN DE ARAGÓN	3637, 3638, 3639			
630	60	NEZAHUALCOYOTL	3566	BASICA	AV SAN ESTEBAN ESQ AV GLORIETA DE COLON	3548, 3549, 3550			

NUM D_MPIC	MUNICIPIO	SECCION	TIPO CASILLA	UBICACION	SECCIONES AGRUPADAS EN LA CASILLA	PRESIDENTE	ESCRUTADOR	SUPLENTE 1	SUPLENTE 2
631	60	NEZAHUALCOYOTL	3566	CONTIGUA 1	AV SAN ESTEBAN ESQ AV GLORIETA DE COLON	3551, 3552, 3553			
632	60	NEZAHUALCOYOTL	3566	CONTIGUA 2	AV SAN ESTEBAN ESQ AV GLORIETA DE COLON	3554, 3555, 3556			
633	60	NEZAHUALCOYOTL	3566	CONTIGUA 3	AV SAN ESTEBAN ESQ AV GLORIETA DE COLON	3566, 3567, 3568			
634	60	NEZAHUALCOYOTL	3566	CONTIGUA 4	AV SAN ESTEBAN ESQ AV GLORIETA DE COLON	3569, 3570, 3571			
635	60	NEZAHUALCOYOTL	3566	CONTIGUA 5	AV SAN ESTEBAN ESQ AV GLORIETA DE COLON	3572, 3573, 3574, 3578			
636	60	NEZAHUALCOYOTL	3056	BASICA	AV RANCHO GRANDE ESQ CON CALLE MARIETA	3054, 3055			
637	60	NEZAHUALCOYOTL	3056	CONTIGUA 1	AV RANCHO GRANDE ESQ CON CALLE MARIETA	3056, 3057			
638	60	NEZAHUALCOYOTL	3056	CONTIGUA 2	AV RANCHO GRANDE ESQ CON CALLE MARIETA	3058, 3066			
639	60	NEZAHUALCOYOTL	3056	CONTIGUA 3	AV RANCHO GRANDE ESQ CON CALLE MARIETA	3067, 3068			
640	60	NEZAHUALCOYOTL	3092	BASICA	AV DR GUSTAVO BAZ (MADRUGADA) ESQ CON CALLE CALANDRIA	3071, 3072			
641	60	NEZAHUALCOYOTL	3092	CONTIGUA 1	AV DR GUSTAVO BAZ (MADRUGADA) ESQ CON CALLE CALANDRIA	3091, 3092			
642	60	NEZAHUALCOYOTL	3094	BASICA	AV DR GUSTAVO BAZ (MADRUGADA) ESQ CON CALLE LA BAMBA	3069, 3070			
643	60	NEZAHUALCOYOTL	3094	CONTIGUA 1	AV DR GUSTAVO BAZ (MADRUGADA) ESQ CON CALLE LA BAMBA	3093, 3094, 3095			
644	60	NEZAHUALCOYOTL	3529	BASICA	AV AMANECE RANCHERO ESQ CALLE CALANDRIA	3514, 3515			
645	60	NEZAHUALCOYOTL	3529	CONTIGUA 1	AV AMANECE RANCHERO ESQ CALLE CALANDRIA	3528, 3529, 3535			

NUM ID	MPIC	MUNICIPIO	SECCION	TIPO CASILLA	UBICACION	SECCIONES AGRUPADAS EN LA CASILLA	PRESIDENTE	ESCRUTADOR	SUPLENTE 1	SUPLENTE 2
646	60	NEZAHUALCOYOTL	3575	BASICA	CALLE OJOCHES ESQ CALLE CALAMBUCOS	3565, 3564, 3563				
647	60	NEZAHUALCOYOTL	3575	CONTIGUA 1	CALLE OJOCHES ESQ CALLE CALAMBUCOS	3562, 3561, 3560				
648	60	NEZAHUALCOYOTL	3575	CONTIGUA 2	CALLE OJOCHES ESQ CALLE CALAMBUCOS	3577, 3576, 3575				
649	60	NEZAHUALCOYOTL	3575	CONTIGUA 3	CALLE OJOCHES ESQ CALLE CALAMBUCOS	3664, 3665, 3666, 3684				
650	60	NEZAHUALCOYOTL	3096	BASICA	CALLE TLACOPAITZIN ESQ CALLE TLAPANAHUAYAN	3096, 3097, 3518				
651	60	NEZAHUALCOYOTL	3096	CONTIGUA 1	CALLE TLACOPAITZIN ESQ CALLE TLAPANAHUAYAN	3519, 3520, 3522				
652	60	NEZAHUALCOYOTL	3547	BASICA	AV CHIMALHUACAN ESQ CALLE LA BAMBA	3516, 3517, 3526				
653	60	NEZAHUALCOYOTL	3547	CONTIGUA 1	AV CHIMALHUACAN ESQ CALLE LA BAMBA	3527, 3536, 3537				
654	60	NEZAHUALCOYOTL	3547	CONTIGUA 2	AV CHIMALHUACAN ESQ CALLE LA BAMBA	3538, 3545, 3546				
655	60	NEZAHUALCOYOTL	3547	CONTIGUA 4	AV CHIMALHUACAN ESQ CALLE LA BAMBA	3547, 3557				
656	60	NEZAHUALCOYOTL	3547	CONTIGUA 5	AV CHIMALHUACAN ESQ CALLE LA BAMBA	3558, 3559				
657	60	NEZAHUALCOYOTL	3608	BASICA	AV 8 ESQ CALLE 9	3598, 3599, 3600				
658	60	NEZAHUALCOYOTL	3608	CONTIGUA 1	AV 8 ESQ CALLE 9	3601, 3602, 3603				
659	60	NEZAHUALCOYOTL	3608	CONTIGUA 2	AV 8 ESQ CALLE 9	3607, 3608, 3609				
660	60	NEZAHUALCOYOTL	3608	CONTIGUA 3	AV 8 ESQ CALLE 9	3623, 3624, 3625				

NUM D_MPIC	MUNICIPIO	SECCION	TIPO CASILLA	UBICACIÓN	SECCIONES AGRUPADAS EN LA CASILLA	PRESIDENTE	ESCRUTADOR	SUPLENTE 1	SUPLENTE 2
661	60	NEZAHUALCOYOTL	3608	CONTIGUA 4	AV 8 ESQ CALLE 9	3626, 3633, 3634			
662	60	NEZAHUALCOYOTL	3541	BASICA	CERRADA ROSA DE CASTILLA ESQ CALLE 1 KIOSKO DE LA ESPERANZA	3521, 3523, 3524			
663	60	NEZAHUALCOYOTL	3541	CONTIGUA 1	CERRADA ROSA DE CASTILLA ESQ CALLE 1 KIOSKO DE LA ESPERANZA	3525, 3539, 3540			
664	60	NEZAHUALCOYOTL	3541	CONTIGUA 2	CERRADA ROSA DE CASTILLA ESQ CALLE 1 KIOSKO DE LA ESPERANZA	3541, 3542, 3543			
665	60	NEZAHUALCOYOTL	3541	CONTIGUA 4	CERRADA ROSA DE CASTILLA ESQ CALLE 1 KIOSKO DE LA ESPERANZA	3544, 3650			
666	60	NEZAHUALCOYOTL	3541	CONTIGUA 5	CERRADA ROSA DE CASTILLA ESQ CALLE 1 KIOSKO DE LA ESPERANZA	3663, 3662			
667	60	NEZAHUALCOYOTL	1263	BASICA	CALLE EDMUNDO CASTILLO ESQ LÁZARO CÁRDENAS AUDITORIO MUNICIPAL	1253, 1254			
668	60	NEZAHUALCOYOTL	1263	CONTIGUA 1	CALLE EDMUNDO CASTILLO ESQ LÁZARO CÁRDENAS AUDITORIO MUNICIPAL	1258, 1259			
669	60	NEZAHUALCOYOTL	1263	CONTIGUA 2	CALLE EDMUNDO CASTILLO ESQ LÁZARO CÁRDENAS AUDITORIO MUNICIPAL	1260, 1261			
670	60	NEZAHUALCOYOTL	1263	CONTIGUA 3	CALLE EDMUNDO CASTILLO ESQ LÁZARO CÁRDENAS AUDITORIO MUNICIPAL	1262, 1263			
671	60	NEZAHUALCOYOTL	1263	CONTIGUA 4	CALLE EDMUNDO CASTILLO ESQ LÁZARO CÁRDENAS AUDITORIO MUNICIPAL	1264, 1265			
672	60	NEZAHUALCOYOTL	3657	BASICA	CALLE 14 ESQ AV CAMA DE PIEDRA	3651, 3652, 3653			
673	60	NEZAHUALCOYOTL	3657	CONTIGUA 1	CALLE 14 ESQ AV CAMA DE PIEDRA	3654, 3655, 3656			
674	60	NEZAHUALCOYOTL	3657	CONTIGUA 2	CALLE 14 ESQ AV CAMA DE PIEDRA	3657, 3658, 3659			
675	60	NEZAHUALCOYOTL	3657	CONTIGUA 3	CALLE 14 ESQ AV CAMA DE PIEDRA	3660, 3661, 3669			



NUM D_MPIO	MUNICIPIO	SECCION	TIPO CASILLA	UBICACION	SECCIONES AGRUPADAS EN LA CASILLA	PRESIDENTE	ESCRUTADOR	SUPLENTE 1	SUPLENTE 2
676	60	NEZAHUALCOYOTL	3681	BASICA	AV PANTITLAN ESQUINA PONIENTE 16 ACERA NORTE	3667, 3668, 3679			
677	60	NEZAHUALCOYOTL	3681	CONTIGUA 1	AV PANTITLAN ESQUINA PONIENTE 16 ACERA NORTE	3680, 3681, 3682			
678	60	NEZAHUALCOYOTL	3681	CONTIGUA 2	AV PANTITLAN ESQUINA PONIENTE 16 ACERA NORTE	3683, 3686			
679	60	NEZAHUALCOYOTL	3681	CONTIGUA 3	AV PANTITLAN ESQUINA PONIENTE 16 ACERA NORTE	3687, 3688			
680	60	NEZAHUALCOYOTL	3681	CONTIGUA 4	AV PANTITLAN ESQUINA PONIENTE 16 ACERA NORTE	3706, 3705			
681	60	NEZAHUALCOYOTL	3695	BASICA	CALLE ORIENTE 20 ESQ AV PANTITLAN	3694, 3693, 3692			
682	60	NEZAHUALCOYOTL	3695	CONTIGUA 1	CALLE ORIENTE 20 ESQ AV PANTITLAN	3670, 3696, 3695			
683	60	NEZAHUALCOYOTL	3695	CONTIGUA 2	CALLE ORIENTE 20 ESQ AV PANTITLAN	3672, 3671			
684	60	NEZAHUALCOYOTL	3695	CONTIGUA 3	CALLE ORIENTE 20 ESQ AV PANTITLAN	3673, 3674			
685	60	NEZAHUALCOYOTL	3695	CONTIGUA 4	CALLE ORIENTE 20 ESQ AV PANTITLAN	3675, 3676			
686	60	NEZAHUALCOYOTL	3699	BASICA	AV FLORESTA ESQ AV LOMA BONITA	3678, 3677, 3689			
687	60	NEZAHUALCOYOTL	3699	CONTIGUA 1	AV FLORESTA ESQ AV LOMA BONITA	3690, 3691, 3697			
688	60	NEZAHUALCOYOTL	3699	CONTIGUA 2	AV FLORESTA ESQ AV LOMA BONITA	3698, 3699, 3700			
689	60	NEZAHUALCOYOTL	3699	CONTIGUA 3	AV FLORESTA ESQ AV LOMA BONITA	3701, 3702, 3716			
690	60	NEZAHUALCOYOTL	3712	BASICA	CALLE MIGUEL HIDALGO ESQ AV IGNACIO ALDAMA	3703, 3704, 3711			

NUM ID	MPIO	MUNICIPIO	SECCION	TIPO CASILLA	UBICACIÓN	SECCIONES AGRUPADAS EN LA CASILLA	PRESIDENTE	ESCRUTADOR	SUPLENTE 1	SUPLENTE 2
691	60	NEZAHUALCOYOTL	3712	CONTIGUA 1	CALLE MIGUEL HIDALGO ESQ AV IGNACIO ALDAMA	3712, 3713, 3714				
692	60	NEZAHUALCOYOTL	3712	CONTIGUA 2	CALLE MIGUEL HIDALGO ESQ AV IGNACIO ALDAMA	3715, 3717, 3718				
693	60	NEZAHUALCOYOTL	3712	CONTIGUA 3	CALLE MIGUEL HIDALGO ESQ AV IGNACIO ALDAMA	3719, 3721, 3722				
694	60	NEZAHUALCOYOTL	3604	BASICA	AV 8 ESQ AV LÁZARO CÁRDENAS RECLUSORIO	3604, 3605, 3606				
695	60	NEZAHUALCOYOTL	3604	CONTIGUA 1	AV 8 ESQ AV LÁZARO CÁRDENAS RECLUSORIO	3627, 3628, 3629				
696	60	NEZAHUALCOYOTL	3604	CONTIGUA 2	AV 8 ESQ AV LÁZARO CÁRDENAS RECLUSORIO	3630, 3631, 3632				
697	60	NEZAHUALCOYOTL	3604	CONTIGUA 3	AV 8 ESQ AV LÁZARO CÁRDENAS RECLUSORIO	3685, 3707, 3708				
698	60	NEZAHUALCOYOTL	3604	CONTIGUA 4	AV 8 ESQ AV LÁZARO CÁRDENAS RECLUSORIO	3709, 3710				
699	60	NEZAHUALCOYOTL	3604	CONTIGUA 5	AV 8 ESQ AV LÁZARO CÁRDENAS RECLUSORIO	3720				
700	61	NICOLAS ROMERO	3728	BASICA	CALLE ALLENDE S/N ESC PRIM. JOSEFA ORTIZ DE DOMINGUEZ COL. AZOTLAN	3729 3730 3734 3819				
701	61	NICOLAS ROMERO	3804	BASICA	HERMENEGILDO GALEANA S/N KIOSKO. COL MORELOS	3723 3731 3732 3733 3797 3803 3821				
702	61	NICOLAS ROMERO	3807	BASICA	KIOSKO DE PROGRESO INDUSTRIAL CARR ATIZAPAN VILLA DEL CARBON SN LOC. PROGRESO INDUSTRIAL	3793 3794 3795 3796 3798 3799 3800 3801 3802 3805 3806 3808 3809 3810 3811				
703	61	NICOLAS ROMERO	3743	BASICA	CALLE ALVARO OBREGON S/N ESC. SEC. ESTATAL 480 ANDRES MOLINA ENRIQUEZ COL. IGNACIO CAPETILLO	3740 3741 3742 3744 3812 3813 3814 3815 3816 3817 3818				
704	61	NICOLAS ROMERO	3738	BASICA	AV JUAREZ S/N COL CENTRO EXPLANADA MUNICIPAL	3724 3725 3726 3727 3736 3737 3739 3745 3746 3747 3748 3754 3755 3756 3820				
705	61	NICOLAS ROMERO	3750	BASICA	BUENA VISTA ESQ. BELLA VISTA JARDIN DE NIÑOS SALVADOR NOVO COL VISTA HERMOSA 2DA SECCION	3735 3749 3751 3753 3758 3765 3766				

NUM ID_MPIC	MUNICIPIO	SECCION	TIPO CASILLA	UBICACION	SECCIONES AGRUPADAS EN LA CASILLA	PRESIDENTE	ESCRUTADOR	SUPLENTE 1	SUPLENTE 2
706	61	NICOLAS ROMERO	3752	BASICA	CALLE LAZARO CARDENAS JARDIN DE NIÑOS JOSE VASCONCELOS COL. SAN ISIDRO LA PAZ	3757 3759 3760 3762 3763 3764 3767 3768 3769 3770			
707	61	NICOLAS ROMERO	3822	BASICA	AV. PRINCIPAL S/N COL. COLMENA CENTRO EXPLANADA, AUN COSTADO DE REGISTRO CIVIL.	3771 3772 3773 3774 3775 3776 3777 3778 3779 3780 3784			
708		NICOLAS ROMERO	3788	BASICA	CARRT ATIZAPAN-VILLA DEL CARBON S/N COL. CLARA CORDOVA MORAN MODULO DE POLICIA LA CURVA-	3761 3781 3782 3783 3785 3786 3787 3789 3790 3791 3792			
709	62	NOPALTEPEC	3823	BASICA	KIOSCO; CALLE ZARAGOZA; SIN NÚMERO; NOPALTEPEC CENTRO; CÓDIGO POSTAL 55970; MÉXICO; A UN COSTADO DE LA IGLESIA	3823,3824,3825,3826,3827			
710	63	OCOYOACAC	3831	BASICA	PORTALES DE LA PLAZA DE LOS INSURGENTES; PLAZA DE LOS INSURGENTES SIN NÚMERO, COLONIA CENTRO, BARRIO DE SAN MIGUEL, OCOYOACAC, MÉXICO, CÓDIGO POSTAL 52740; ENFRENTE DEL MUSEO JOSÉ MARÍA LUIS MORA	3828,3829,3830,3831,3838,3839,3840			
711	63	OCOYOACAC	3835	BASICA	AUDITORIO MUNICIPAL; CALLE TOLUCA SIN NÚMERO, BARRIO TEPEXOYUCA, OCOYOACAC, MÉXICO, CÓDIGO POSTAL 52740; A UN COSTADO DE LA DELEGACIÓN MUNICIPAL	3832,3833,3834,3835,3836,3837			
712	63	OCOYOACAC	3842	BASICA	PORTAL DE LA CASA DE CULTURA; ADOLFO LÓPEZ MATEOS SIN NÚMERO; SAN PEDRO CHOLULA; OCOYOACAC, MÉXICO; CÓDIGO POSTAL 52740; A UN COSTADO DEL CENTRO DE SALUD	3841,3842,3843,3844,3845			
713	63	OCOYOACAC	3846	BASICA	ESCUELA PRIMARIA BENITO JUÁREZ; AVENIDA INDEPENDENCIA SIN NÚMERO; SAN JERÓNIMO ACAZULCO; OCOYOACAC, MÉXICO; CÓDIGO POSTAL 52740; A UN COSTADO DE LA SECUNDARIA FEDERAL TIERRA Y LIBERTAD	3846,3847,3848,3849			
714	64	OCUILAN	3850	BASICA	KIOSCO PLAZA PRINCIPAL; CABECERA MUNICIPAL; CALLE SIN NOMBRE; SIN NÚMERO; OCUILAN, MÉXICO; CÓDIGO POSTAL 52480; ENFRENTE DE LA PRESIDENCIA	3850.3856			
715	64	OCUILAN	3850	CONTIGUA 1	KIOSCO PLAZA PRINCIPAL; CABECERA MUNICIPAL; CALLE SIN NOMBRE; SIN NÚMERO; OCUILAN, MÉXICO; CÓDIGO POSTAL 52480; ENFRENTE DE LA PRESIDENCIA	3858,3859,3860,3861,3862			
716	64	OCUILAN	3850	CONTIGUA 2	KIOSCO PLAZA PRINCIPAL; CABECERA MUNICIPAL; CALLE SIN NOMBRE; SIN NÚMERO; OCUILAN, MÉXICO; CÓDIGO POSTAL 52480; ENFRENTE DE LA PRESIDENCIA	3858,3859,3860,3861,3862			
717	64	OCUILAN	3854	BASICA	EXPLANDA DE LA DELEGACIÓN MUNICIPAL; AVENIDA REFORMA SIN NÚMERO; SANTA MÓNICA; OCUILAN, MÉXICO; CÓDIGO POSTAL 52480; ENFRENTE DE LA IGLESIA	3852.3854,3851,3853,3855,3857			
718	64	OCUILAN	3854	CONTIGUA 1	EXPLANDA DE LA DELEGACIÓN MUNICIPAL; AVENIDA REFORMA SIN NÚMERO; SANTA MÓNICA; OCUILAN, MÉXICO; CÓDIGO POSTAL 52480; ENFRENTE DE LA IGLESIA	3852.3854,3851,3853,3855,3857			
719	64	OCUILAN	3854	CONTIGUA 2	EXPLANDA DE LA DELEGACIÓN MUNICIPAL; AVENIDA REFORMA SIN NÚMERO; SANTA MÓNICA; OCUILAN, MÉXICO; CÓDIGO POSTAL 52480; ENFRENTE DE LA IGLESIA	3852.3854,3851,3853,3855,3857			
720	65	EL ORO	3863	BASICA	A UN COSTADO DEL KIOSCO, EN EL JARDÍN PRINCIPAL; CALLE JARDÍN MADERO SIN NÚMERO; COLONIA CENTRO; CÓDIGO POSTAL 50600; EL ORO DE HIDALGO; MÉXICO; ENFRENTE DE LA BASE DE TAXIS	3863,3864,3865,3866,3867,3868,3869,3870,3871,3872,3873,3874,3875,3876,3877,3878,3879			





NUM ID_MPIC	MUNICIPIO	SECCION	TIPO CASILLA	UBICACIÓN	SECCIONES AGRUPADAS EN LA CASILLA	PRESIDENTE	ESCRUTADOR	SUPLENTE 1	SUPLENTE 2
721	66 OTUMBA	3881	BASICA	KIOSCO; PLAZA DE LA CONSTITUCIÓN; SIN NÚMERO; OTUMBA DE GÓMEZ FARIAS; CÓDIGO POSTAL 55900; MÉXICO; FRENTE A LA PRESIDENCIA MUNICIPAL	3880,3881,3882,3883,3884,3885				
722	66 OTUMBA	3881	CONTIGUA 1	KIOSCO; PLAZA DE LA CONSTITUCIÓN; SIN NÚMERO; OTUMBA DE GÓMEZ FARIAS; CÓDIGO POSTAL 55900; MÉXICO; FRENTE A LA PRESIDENCIA MUNICIPAL	3886,3887,3888,3892,3898,3889,3890,3891,3893,3894,3895,3896,3897				
723	67 OTZOLOAPAN	3899	BASICA	ESCUELA PRIMARIA MANUEL PRIMO ARCHUNDIA; BLAS DE LA LOZA NÚMERO 17; CABECERA MUNICIPAL; CÓDIGO POSTAL 51130; OTZOLOAPAN; MÉXICO	3899				
724	67 OTZOLOAPAN	3899	CONTIGUA 1	ESCUELA PRIMARIA MANUEL PRIMO ARCHUNDIA; BLAS DE LA LOZA NÚMERO 17; CABECERA MUNICIPAL; CÓDIGO POSTAL 51130; OTZOLOAPAN; MÉXICO	3900,3901,3902				
725	68 OTZOLOTEPEC	3905	BASICA	PLAZA MORELOS; INDEPENDENCIA ESQUINA MORELOS; VILLA CUAUHTÉMOC; OTZOLOTEPEC; CÓDIGO POSTAL 52080; MÉXICO; FRENTE A LA PRESIDENCIA MUNICIPAL	3903,3904,3905,3906,3907,3912,3913,3914,3917,3918,3919,3920,3921,3922,3923,3924,3925				
726	68 OTZOLOTEPEC		BASICA	KIOSKO DE SANTA ANA JILOTZINGO, JUNTO A LA IGLESIA	3908,3909,3911,3910,3915,3916,3926				
727	69 OZUMBA	3931	BASICA	PLAZA PRINCIPAL; PLAZA DE LA CONSTITUCIÓN SIN NÚMERO; CENTRO; CÓDIGO POSTAL 56800; OZUMBA; MÉXICO; ESQUINA AVENIDA JUÁREZ	3927,3928,3929,3930,3931,3932,3933,3939,3934,3935,3936,3937,3938				
728	70 PAPALOTLA	3940	BASICA	KIOSCO; PLAZA MORELOS; SIN NÚMERO; BARRIO IXAYOC, PAPALOTLA; CÓDIGO POSTAL 56050; MÉXICO; FRENTE A LA PRESIDENCIA MUNICIPAL	3940,3941				
729	71 LA PAZ	3943	BASICA	PLAZA CÍVICA; AVENIDA ZARAGOZA; SIN NÚMERO; COLONIA PUEBLO DE SAN SEBASTIÁN CHIMALPA; LOS REYES ACAQUILPAN; CÓDIGO POSTAL 56520; MÉXICO; ENTRE CALLE REFORMA Y CALLE ALDAMA	3943,3944,3942				
730	71 LA PAZ	3946	BASICA	ESCUELA PRIMARIA NEZAHUALCÓYOTL; CALLE 5; SIN NÚMERO; COLONIA JORGE JIMÉNEZ CANTÚ; LOS REYES ACAQUILPAN; CÓDIGO POSTAL 56515; MÉXICO; ESQUINA AVENIDA PRINCIPAL	39,463,945				
731	71 LA PAZ	3947	BASICA	AVENIDA TEMIXCO; SIN NÚMERO; COLONIA LOMAS DE SAN SEBASTIÁN; LOS REYES ACAQUILPAN; CÓDIGO POSTAL 56515; MÉXICO; ENTRE CALLE 7 Y CALLE 8	3947				
732	71 LA PAZ	3949	BASICA	BANQUETA DE LA SEÑORA ALEJANDRINA CONCEPCIÓN PÉREZ; AVENIDA DE LAS FLORES; MANZANA 10; LOTE 19; COLONIA LOMAS DE ALTAVISTA; LOS REYES ACAQUILPAN; CÓDIGO POSTAL 56514; MÉXICO; ENTRE CALLE GIRASOL Y CALLE VIOLETA	3949				
733	71 LA PAZ	3950	BASICA	AVENIDA JORGE JIMÉNEZ CANTÚ S/N ENTRE ORIENTE 15 Y ORIENTE 16; COLONIA CARLOS HANK GONZÁLEZ; LOS REYES ACAQUILPAN; CÓDIGO POSTAL 56510; MÉXICO	3,950,394,840,064,000				
734	71 LA PAZ	3952	BASICA	KIOSCO; CALLE RÍO MIXTECO; SIN NÚMERO; COLONIA EL SALADO; LOS REYES ACAQUILPAN; CÓDIGO POSTAL 56524; MÉXICO; ENTRE CALLE JACARANDAS Y CALLE RÍO GRUJALVA	395,239,533,982				
735	71 LA PAZ	3955	CONTIGUA 1	KIOSCO; CALLE TENOCHTITLAN; SIN NÚMERO; COLONIA ANCÓN; LOS REYES ACAQUILPAN; CÓDIGO POSTAL 56410; MÉXICO; ENTRE CALLE HUEMAC Y CALLE NAHOAS	3954,3955,3977,3978				

NUM D_MPIC	MUNICIPIO	SECCION	TIPO CASILLA	UBICACIÓN	SECCIONES AGRUPADAS EN LA CASILLA	PRESIDENTE	ESCRUTADOR	SUPLENTE 1	SUPLENTE 2
736	71 LA PAZ	3957	BASICA	MERCADO ANDRÉS MOLINA ENRIQUEZ; AVENIDA ANDRÉS MOLINA; SIN NÚMERO; COLONIA VALLE DE LOS REYES; LOS REYES ACAQUILPAN; CÓDIGO POSTAL 56430; MÉXICO; ESQUINA AVENIDA TENANCINGO	3,957,395,639,583,970.00				
737	71 LA PAZ	3960	BASICA	ESCUELA PRIMARIA MÉXICO; CALLE 9; SIN NÚMERO; COLONIA VALLE DE LOS REYES; LOS REYES ACAQUILPAN; CÓDIGO POSTAL 56430; MÉXICO; ESQUINA AVENIDA TENANCINGO	3960, 3959, 3961, 3962, 3970, 3971				
738	71 LA PAZ	3963	BASICA	MERCADO DE GUADALUPE; CALLE OYAMEL; SIN NÚMERO; COLONIA VALLE DE LOS REYES; LOS REYES ACAQUILPAN; CÓDIGO POSTAL 56430; MÉXICO; ESQUINA AVENIDA TLALNEPANTLA	3963, 3969, 3990				
739	71 LA PAZ	3965	BASICA	AVENIDA FLORESTA; SIN NUMERO; UNIDAD FLORESTA; LOS REYES ACAQUILPAN; CÓDIGO POSTAL 56420; MÉXICO; ESQUINA RÍO AMECAMECA	3965.3966, 3967				
740	71 LA PAZ	3968	CONTIGUA 1	AVENIDA FLORESTA; SIN NUMERO; UNIDAD FLORESTA; LOS REYES ACAQUILPAN; CÓDIGO POSTAL 56420; MÉXICO; ESQUINA RÍO AMECAMECA	3968.3964				
741	71 LA PAZ	3983	CONTIGUA 2	AVENIDA FLORESTA; SIN NUMERO; UNIDAD FLORESTA; LOS REYES ACAQUILPAN; CÓDIGO POSTAL 56420; MÉXICO; ESQUINA RÍO AMECAMECA	39,833,980,398,139,500,000				
742	71 LA PAZ	3986	BASICA	AVENIDA DE LAS TORRES; SIN NÚMERO; COLONIA MAGDALENA DE LOS REYES; LOS REYES ACAQUILPAN; CÓDIGO POSTAL 56440; MÉXICO; ENTRE AVENIDA TEXCOCO Y AVENIDA INDEPENDENCIA	3,974,398,639,883,970,000,000,000,000				
743	71 LA PAZ	3992	BASICA	PLAZA CÍVICA GENERAL LUÍS CERÓN; CALLE HOMBRES ILUSTRES; SIN NÚMERO; COLONIA LOS REYES CENTRO; LOS REYES ACAQUILPAN; CÓDIGO POSTAL 56400; MÉXICO; ENTRE CALLE LUÍS CERÓN Y CALLE JÓN GENERAL LUÍS CERÓN	3,992,399,439,973,980,000,000,000,000.00				
744	71 LA PAZ	3998	BASICA	CALLE DIVISIÓN DEL NORTE; NÚMERO 11; COLONIA AMPLIACIÓN LOS REYES; LOS REYES ACAQUILPAN; CÓDIGO POSTAL 56400; MÉXICO; ENTRE CALLE 20 DE NOVIEMBRE Y CALLE FRANCISCO J. MADERO	399,839,994,000				
745	71 LA PAZ	4001	BASICA	EN EL PARQUE EMILIANO ZAPATA; AVENIDA AYACUITLALPAN; SIN NÚMERO; COLONIA EMILIANO ZAPATA; LOS REYES ACAQUILPAN; CÓDIGO POSTAL 56490; MÉXICO; ENTRE AVENIDA DE LAS TORRES Y AVENIDA AYACUITLALPAN	4,001,400,240,034,000				
746	71 LA PAZ	4005	BASICA	CALLE FRANCISCO VILLA; SIN NÚMERO; COLONIA EJIDAL EL PINO; LOS REYES ACAQUILPAN; CÓDIGO POSTAL 56507; MÉXICO; ENTRE CALLE IGNACIO ZARAGOZA Y CALLE SIN NOMBRE	40,053,984				
747	71 LA PAZ	5939	BASICA	CALLE AV. LOMAS DE SAN ISIDRO; SIN NÚMERO FRENTE A LA ESCUELA PRIMARIA CARMEN SERDAN; COLONIA LOMAS DE SAN ISIDRO; LOMAS DE SAN ISIDRO; CÓDIGO POSTAL 56397; MÉXICO; ENTRE CALLE LOMAS DE SAN JUAN Y CALLE LOMAS DE SAN ESTEBAN	5939, 5938, 5940, 5941, 5942				
748	71 LA PAZ	5945	BASICA	BANQUETA DE LA SEÑORA ESPERANZA LUNA ZAMBRANO LUGAR CONOCIDO LA CABAÑA; AVENIDA FRANCISCO PAZ; MANZANA 8; LOTE 2; COLONIA 20 DE MAYO; CÓDIGO POSTAL 56397; MÉXICO; ESQUINA CALLE ROMULO CABRERA	5943.5945, 5944				
749	71 LA PAZ	5948	BASICA	PROLONGACIÓN LIBRA FRENTE A LA ESCUELA SECUNDARIA MAHATMA GANDHI; UNIDAD HABITACIONAL GEOVILLAS; SAN ISIDRO FRACCIONAMIENTO; CÓDIGO POSTAL 56397; MÉXICO; ESQUINA CALLE CERRADA FRUTILLAS	5947, 5948, 5951,				
750	71 LA PAZ	5948	CONTIGUA 1	PROLONGACIÓN LIBRA FRENTE A LA ESCUELA SECUNDARIA MAHATMA GANDHI; UNIDAD HABITACIONAL GEOVILLAS; SAN ISIDRO FRACCIONAMIENTO; CÓDIGO POSTAL 56397; MÉXICO; ESQUINA CALLE CERRADA FRUTILLAS	5948, 5952, 5953				

NUM D_MPIO	MUNICIPIO	SECCION	TIPO CASILLA	UBICACION	SECCIONES AGRUPADAS EN LA CASILLA	PRESIDENTE	ESCRUTADOR	SUPLENTE 1	SUPLENTE 2
751	71 LA PAZ	5949	BASICA	KIOSCO PLAZA CIVICA; CALLE RIO GUADIANA; SIN NUMERO; COLONIA RIOS DE SAN ISIDRO; LOMAS DE SAN ISIDRO 1; CODIGO POSTAL 56397; MEXICO; ESQUINA CALLE RIO GRIJALVA	5949, 5946, 5950				
752	72 POLOTITLAN	4009	BASICA	KIOSCO DEL JARDIN; PLAZA CONSTITUCION; POLOTITLAN; CODIGO POSTAL 54220; MEXICO; A UN COSTADO DE LA IGLESIA	4008, 4009, 4010, 4011, 4012, 4013, 4014, 4015, 4016, 4017				
753	73 RAYON	4018	BASICA	KIOSCO DE LA PLAZA PRINCIPAL; ALBERTO GARCIA; CENTRO; SANTA MARIA RAYON; CODIGO POSTAL 50360; FRENTE A LA PRESIDENCIA MUNICIPAL	4018, 4019, 4020, 4021				
754	74 SAN ANTONIO LA ISLA	4022	BASICA	KIOSCO DE LA PLAZA PRINCIPAL; CALLE JOSE VICENTE VILLADA; SIN NUMERO; COLONIA CENTRO; SAN ANTONIO LA ISLA; CODIGO POSTAL 52280; MEXICO; FRENTE A LA IGLESIA	4023, 4024, 4022, 4025				
755	75 SAN FELIPE DEL PROGRESO	4035	BASICA	ESCUELA PRIMARIA CARLOS HANK GONZALEZ; DOMICILIO CONOCIDO; CHOTEJE; SAN FELIPE DEL PROGRESO; CODIGO POSTAL 50640; MEXICO; EN EL CENTRO DE LA COMUNIDAD	4032, 4034, 4035, 4043, 4051, 4061, 4070, 4097, 4100				
756	75 SAN FELIPE DEL PROGRESO	4037	BASICA	ESCUELA PRIMERO DE MAYO; DOMICILIO CONOCIDO; SIN NUMERO; EL OBRAJE; SAN FELIPE DEL PROGRESO; CODIGO POSTAL 50640; MEXICO; A UN LADO DEL CAMPO DE FUTBOL	4026, 4036, 4037, 4038, 4039, 4040, 4041, 4042, 4052, 4053, 4055, 4056, 4068, 4069, 4079, 4103				
757	75 SAN FELIPE DEL PROGRESO	4072	BASICA	ESCUELA PRIMARIA FRANCISCO I. MADERO; INSURGENTES; SIN NUMERO; SAN AGUSTIN MEXTEPEC; SAN FELIPE DEL PROGRESO; CODIGO POSTAL 50640; MEXICO; EN LA ENTRADA DE LA COMUNIDAD	4054, 4057, 4058, 4059, 4060, 4071, 4072, 4073, 4074, 4075, 4076, 4077, 4078, 4086, 4087, 4088, 4089, 4090				
758	76 SAN MARTIN DE LAS PIRAMIDES	4106	BASICA	KIOSCO; PLAZA BENITO JUAREZ; SIN NUMERO; SAN MARTIN DE LAS PIRAMIDES CENTRO; CODIGO POSTAL 55850; MEXICO; FRENTE A LA IGLESIA	4106, 4108, 4110, 4113, 4115, 4118, 4119, 4107, 4109, 4111, 4112, 4114, 4116, 4117				
759	77 SAN MATEO ATENCO	4127	BASICA	PRIMARIA LICENCIADO ALFREDO DEL MAZO; CALLEJON SAN PEDRO; NUMERO 13; BARRIO DE SAN PEDRO; SAN MATEO ATENCO; CODIGO POSTAL 52100; MEXICO; CONOCIDO	4121, 4122, 4123, 4124, 4125, 4126, 4128, 4141, 4127, 4129, 4139, 4140, 4142, 4143				
760	77 SAN MATEO ATENCO	4133	BASICA	PRESIDENCIA MUNICIPAL; AVENIDA JUAREZ; NUMERO 302; BARRIO DE SAN MIGUEL; SAN MATEO ATENCO; CODIGO POSTAL 52100; MEXICO; FRENTE A LA PLAZA CIVICA	4130, 4131, 4132, 4133, 4134, 4135, 4136, 4137, 4138				
761	78 SAN SIMON DE GUERRERO	4144	BASICA	PORTAL; CALLE RIVA PALACIO; SIN NUMERO; CODIGO POSTAL 51470; SAN SIMON DE GUERRERO; MEXICO; A UN COSTADO DE LA PRESIDENCIA	4144, 4145, 4146, 4147				
762	78 SAN SIMON DE GUERRERO	4144	CONTIGUA 1	PORTAL; CALLE RIVA PALACIO; SIN NUMERO; CODIGO POSTAL 51470; SAN SIMON DE GUERRERO; MEXICO; A UN COSTADO DE LA PRESIDENCIA	4144, 4145, 4146, 4147				
763	79 SANTO TOMAS	4148	BASICA	KIOSCO DEL JARDIN; CALLE JOSE MARIA MORELOS Y PAVON; SIN NUMERO; CODIGO POSTAL 51100; SANTO TOMAS; MEXICO	4148, 4149, 4150, 4151				
764	79 SANTO TOMAS	4148	CONTIGUA 1	KIOSCO DEL JARDIN; CALLE JOSE MARIA MORELOS Y PAVON; SIN NUMERO; CODIGO POSTAL 51100; SANTO TOMAS; MEXICO	4152, 4153, 4154, 4155, 4156, 4157				
765	80 SOYANIQUILPAN DE JUAREZ	4158	BASICA	ESCUELA SECUNDARIA OFICIAL NUM 0059, DR JORGE JIMENEZ CANTU CALLE LA CAPILLA S/N COLONIA CENTRO SAN FRANCISCO SOYANIQUILPAN CP 54280 FRENTE A LA PRESIDENCIA MUNICIPAL	4158, 4159, 4160, 4161, 4162, 4162, 4163, 4164				

NUM D_MPIO	MUNICIPIO	SECCION	TIPO CASILLA	UBICACION	SECCIONES AGRUPADAS EN LA CASILLA	PRESIDENTE	ESCRUTADOR	SUPLENTE 1	SUPLENTE 2
766	81 SULTEPEC	4166	BASICA	KIOSCO DE LA PLAZA PRINCIPAL; PLAZA HIDALGO; SIN NÚMERO; CÓDIGO POSTAL 51600; SULTEPEC; MÉXICO	4165, 4166, 4167, 4168, 4170, 4171				
767	81 SULTEPEC	4166	CONTIGUA 1	KIOSCO DE LA PLAZA PRINCIPAL; PLAZA HIDALGO; SIN NÚMERO; CÓDIGO POSTAL 51600; SULTEPEC; MÉXICO	4172, 4173, 4174, 4175, 4176, 4177, 4178, 4179, 4180, 4181, 4182, 4183, 4184, 4185, 4186, 4187, 0082, 0083, 0084, 0085, 0086, 0087, 0088, 0089,				
768	81 SULTEPEC	4166	CONTIGUA 2	KIOSCO DE LA PLAZA PRINCIPAL; PLAZA HIDALGO; SIN NÚMERO; CÓDIGO POSTAL 51600; SULTEPEC; MÉXICO	0092, 0093, 4601, 4602, 4603, 4604, 4605, 4606, 4607, 4608, 4179, 4180, 4181, 4182, 4183, 4184, 4185, 4186, 4187, 0082, 0083, 0084, 0085, 0086,				
769	81 SULTEPEC	4169	BASICA	BARRIO DE LA RINCONADA, EN LA CANCHA DE BASQUETBOL, A UN COSTADO DE LA IGLESIA, DICHO BARRIO SE UBICA EN LA COMUNIDAD DE SANTA CRUZ TEXCALAPA, SULTEPEC, MÉX.	4169,				
770	82 TECAMAC	4191	BASICA	A UN COSTADO DE LA UNIVERSIDAD PRIVADA DEL ESTADO DE MÉXICO; CALLE MARIANO ABASOLO; SIN NÚMERO; COLONIA CENTRO; TECÁMAC; CÓDIGO POSTAL 55740; ESQUINA CAMINO A SAN JUAN	4188, 4189, 4190, 4191, 4192, 4193, 4210				
771	82 TECAMAC	4197	BASICA	PATIO PROPIEDAD DEL SEÑOR LIDIO CONTRERAS GONZÁLEZ; CALLE PALMA; SIN NÚMERO; BARRIO LA PALMA; COLONIA REYES ACOZAC; TECÁMAC; CÓDIGO POSTAL 55755; LUGAR CONOCIDO COMO EL SITIO	4194, 4195, 4196, 4197, 4200				
772	82 TECAMAC	4197	CONTIGUA 1	PATIO PROPIEDAD DEL SEÑOR LIDIO CONTRERAS GONZÁLEZ; CALLE PALMA; SIN NÚMERO; BARRIO LA PALMA; COLONIA REYES ACOZAC; TECÁMAC; CÓDIGO POSTAL 55755; LUGAR CONOCIDO COMO EL SITIO	4198, 4199, 4201, 4202, 4203				
773	82 TECAMAC	4205	BASICA	PORTAL ANEXO A LA DELEGACION MUNICIPAL; AVENIDA HIDALGO; SIN NÚMERO; COLONIA CENTRO SANTO DOMINGO AJOLOAPAN; TECÁMAC; CÓDIGO POSTAL 55754; FRENTE A LAS CANCHAS DE BASQUETBOL	4204, 4205, 4206, 4207, 4208				
774	82 TECAMAC	4213	BASICA	ESCUELA PRIMARIA CONSTITUCIÓN DE 1917; CALLE RANCHO LA PROVIDENCIA SIN NÚMERO; FRACCIONAMIENTO SIERRA HERMOSA; TECÁMAC; CÓDIGO POSTAL 55749; ENTRE AVENIDA SIERRA HERMOSA Y CALLE SIN NOMBRE	4212, 4213, 4229, 4246, 4247				
775	82 TECAMAC	4228	BASICA	ESCUELA PRIMARIA OCTAVIO PAZ; CALLE IZTACCIHUATL; MANZANA 7 LOTE 1; FRACCIONAMIENTO VILLA DEL REAL; OJO DE AGUA; TECÁMAC; CÓDIGO POSTAL 55749; ESQUINA CALLE CASTELLO BLANCO	4219, 4227, 4228				
776	82 TECAMAC	4228	CONTIGUA 1	ESCUELA PRIMARIA OCTAVIO PAZ; CALLE IZTACCIHUATL; MANZANA 7 LOTE 1; FRACCIONAMIENTO VILLA DEL REAL; OJO DE AGUA; TECÁMAC; CÓDIGO POSTAL 55749; ESQUINA CALLE CASTELLO BLANCO	4214, 4215, 4216, 4217, 4218, 4220, 4221, 4222, 4223, 4224, 4225, 4226				
777	82 TECAMAC	4231	BASICA	SALÓN DE EVENTOS DE LA PLAZA PRINCIPAL; CALLE LIBERTAD SIN NÚMERO; SAN PEDRO ATZOMPA; OJO DE AGUA; TECÁMAC; CÓDIGO POSTAL 55770; A UN COSTADO DE LA UNIVERSIDAD POLITÉCNICA	4209, 4211, 4230, 4231, 4232, 4233				
778	82 TECAMAC	4241	BASICA	JARDÍN DE NIÑOS INGENIERO RODOLFO NERI VELA; CALLE PASEO DE LA HERRADURA; MANZANA 65 LOTE 1; FRACCIONAMIENTO ALAMEDAS; OJO DE AGUA; TECÁMAC; CÓDIGO POSTAL 55770; ENTRADA DEL PLANTEL Y ESTACIONAMIENTO ANEXO	4234, 4241				
779	82 TECAMAC	4241	CONTIGUA 1	JARDÍN DE NIÑOS INGENIERO RODOLFO NERI VELA; CALLE PASEO DE LA HERRADURA; MANZANA 65 LOTE 1; FRACCIONAMIENTO ALAMEDAS; OJO DE AGUA; TECÁMAC; CÓDIGO POSTAL 55770; ENTRADA DEL PLANTEL Y ESTACIONAMIENTO ANEXO	4235, 4236, 4237, 4238, 4239, 4240, 4242, 4243, 4244, 4245, 4250, 4253, 4254, 4255				
780	82 TECAMAC	4251	BASICA	ESCUELA PRIMARIA SOR JUANA INÉS DE LA CRUZ; AVENIDA LUIS DONALDO COLOSIO MURRIETA; SIN NÚMERO; COLONIA LOMAS DE TECÁMAC; OJO DE AGUA; TECÁMAC; CÓDIGO POSTAL 55770; EXPLANADA DEL PLANTEL	4248, 4249, 4251				

NUM D	MPIC	MUNICIPIO	SECCION	TIPO CASILLA	UBICACIÓN	SECCIONES AGRUPADAS EN LA CASILLA	PRESIDENTE	ESCRUTADOR	SUPLENTE 1	SUPLENTE 2
781	82	TECAMAC	6262	BASICA	ESCUELA SECUNDARIA TÉCNICA NÚMERO 223; PASEO DEL MÍO CID; SIN NÚMERO; FRACCIONAMIENTO REAL DEL CID; TECÁMAC; CÓDIGO POSTAL 55767; ESTACIONAMIENTO DE LA ESCUELA	6262,6263,6264,6265,6266,6267,6268,6270,6271,6269,6272,6273,6274,6275,6276,6277,6278,6279,6280,6281,6282,6283,6284,6285,				
782	82	TECAMAC	6290	BASICA	ESCUELA SECUNDARIA GENERAL 228; CALLE BOSQUES DE PIRULES; MANZANA 62; LOTE 6; SECCIÓN BOSQUES; FRACCIONAMIENTO LOS HÉROES TECÁMAC; CÓDIGO POSTAL 55764; ENTRE BOSQUES DE CEDROS Y CAOABAS	6290,6291,6292,6293,6294,6295,6296,6297,6298,6299,6300,6301,6302,6303,6304,6305,6306,6307,6308,6309,6321,6310,6311,6312				
783	83	TEJUPILCO	4256	BASICA	A FUERA DE LA PRESIDENCIA MUNICIPAL PORTAL SUR	4259, 4261, 4262, 4256, 4263, 4264, 4265, 4305				
784	83	TEJUPILCO	4260	BASICA	ESCUELA PRIMARIA "LEONA VICARIO", ANDADOR S/N COL. CENTRO TEJUPILCO	4257, 4258, 4260, 4283				
785	83	TEJUPILCO	4279	BASICA	LA LAGUNA	4276, 4279, 4280				
786	83	TEJUPILCO	4292	BASICA	SAN ANDRES OCOTEPEC "DELEGACION MUNICIPAL"	4275, 4292, 4325				
787	83	TEJUPILCO	4294	BASICA	KIOSKO CENTRO TEJUPILCO	4294, 4295, 4323, 4324				
788	83	TEJUPILCO	4298	BASICA	LA LABOR DE ZARAGOZA "ESC. PRIMARIA IGNACIO ZARAGOZA"	4291, 4293				
789	83	TEJUPILCO	4298	CONTIGUA 1	LA LABOR DE ZARAGOZA "ESC. PRIMARIA IGNACIO ZARAGOZA"	4297, 4298, 4303, 4321, 4322				
790	83	TEJUPILCO	4309	BASICA	SAN MIGUEL IXTAPAN "ESC. PRIMARIA IGNACIO RAMIREZ"	4299, 4300, 4304				
791	83	TEJUPILCO	4309	CONTIGUA 1	SAN MIGUEL IXTAPAN "ESC. PRIMARIA IGNACIO RAMIREZ"	4309, 4319				
792	83	TEJUPILCO	4314	BASICA	BEJUCOS "CENTRO KIOSKO"	4307, 4308, 4310, 4312, 4313, 4314, 4315				
793	83	TEJUPILCO	4316	BASICA	MELCHORES "ESC. PRIMARIA FRANCISCO MARQUEZ"	4274, 4277, 4316				
794	84	TEMAMATLA	4327	BASICA	KIOSKO DE LA PLAZA PRINCIPAL; PLAZA HIDALGO SIN NÚMERO; CENTRO; CÓDIGO POSTAL 56650; TEMAMATLA; MÉXICO; ENTRE CALLE OAXACA Y CALLE GUERRERO	4326,4328,4327,4329,4330,4466,4467,4468,4469,4470				
795	85	TEMASCALAPA	4331	BASICA	KIOSCO DEL PUEBLO SANTA MARIA MAQUIXCO ENTRE CALLES MIGUEL HIDALGO Y XALAPA	4331, 4332, 4333, 4334, 4335, 4336, 4337, 4338, 4339, 4340, 4341, 4342, 4343, 4344, 4345				

NUM D. MPIC	MUNICIPIO	SECCION	TIPO CASILLA	UBICACIÓN	SECCIONES AGRUPADAS EN LA CASILLA	PRESIDENTE	ESCRUTADOR	SUPLENTE 1	SUPLENTE 2
796	86	TEMASCALCINGO	4356	BASICA	CENTRO DE BACHILLERATO TECNOLÓGICO NÚMERO 1, LICENCIADO ADOLFO LÓPEZ MATEOS; DOMICILIO CONOCIDO;EX-HACIENDA DE SOLÍS;TEMASCALCINGO;CÓDIGO POSTAL 50443;MÉXICO; A UN COSTADO DE LA IGLESIA	4352, 4353, 4354			
797	86	TEMASCALCINGO	4356	CONTIGUA 1	CENTRO DE BACHILLERATO TECNOLÓGICO NÚMERO 1, LICENCIADO ADOLFO LÓPEZ MATEOS; DOMICILIO CONOCIDO;EX-HACIENDA DE SOLÍS;TEMASCALCINGO;CÓDIGO POSTAL 50443;MÉXICO; A UN COSTADO DE LA IGLESIA	4355, 4356, 4357			
798	86	TEMASCALCINGO	4356	CONTIGUA 2	CENTRO DE BACHILLERATO TECNOLÓGICO NÚMERO 1, LICENCIADO ADOLFO LÓPEZ MATEOS; DOMICILIO CONOCIDO;EX-HACIENDA DE SOLÍS;TEMASCALCINGO;CÓDIGO POSTAL 50443;MÉXICO; A UN COSTADO DE LA IGLESIA	4357, 4378, 4379			
799	86	TEMASCALCINGO	4356	BASICA	KIOSCO DEL JARDÍN PRINCIPAL, FRENTE A LA PRESIDENCIA MUNICIPAL TEMASCALCINGO.	4346, 4347, 4348			
800	86	TEMASCALCINGO	4356	CONTIGUA 1	KIOSCO DEL JARDÍN PRINCIPAL, FRENTE A LA PRESIDENCIA MUNICIPAL TEMASCALCINGO.	4349, 4350, 4351			
801	86	TEMASCALCINGO	4356	CONTIGUA 2	KIOSCO DEL JARDÍN PRINCIPAL, FRENTE A LA PRESIDENCIA MUNICIPAL TEMASCALCINGO.	4361, 4362			
802	86	TEMASCALCINGO	4356	CONTIGUA 3	KIOSCO DEL JARDÍN PRINCIPAL, FRENTE A LA PRESIDENCIA MUNICIPAL TEMASCALCINGO.	4363			
803	86	TEMASCALCINGO	4369	BASICA	FRENTE AL AUDITORIO DE SANTIAGO COACHOCHITLAN, JUNTO AL CAMPO DEFUTBOL.	4364, 4365, 4366, 4367			
804	86	TEMASCALCINGO	4369	CONTIGUA 1	FRENTE AL AUDITORIO DE SANTIAGO COACHOCHITLAN, JUNTO AL CAMPO DEFUTBOL.	4368, 4369, 4370, 4371, 4372			
805	86	TEMASCALCINGO	4369	CONTIGUA 2	FRENTE AL AUDITORIO DE SANTIAGO COACHOCHITLAN, JUNTO AL CAMPO DEFUTBOL.	4373, 4374, 4375, 4376, 4377			
806	86	TEMASCALCINGO	4360	BASICA	ESCUELA PRIMARIA PROFESOR ALFREDO MARTÍNEZ AGUIRRE; CALLE PINOS SIN NÚMERO;COLONIA LA MAGDALENA;TEMASCALCINGO;CÓDIGO POSTAL 50410;MÉXICO; ENFRENTE DE LA IGLESIA	4358			
807	86	TEMASCALCINGO	4360	CONTIGUA 1	ESCUELA PRIMARIA PROFESOR ALFREDO MARTÍNEZ AGUIRRE; CALLE PINOS SIN NÚMERO;COLONIA LA MAGDALENA;TEMASCALCINGO;CÓDIGO POSTAL 50410;MÉXICO; ENFRENTE DE LA IGLESIA	4359			
808	86	TEMASCALCINGO	4360	CONTIGUA 2	ESCUELA PRIMARIA PROFESOR ALFREDO MARTÍNEZ AGUIRRE; CALLE PINOS SIN NÚMERO;COLONIA LA MAGDALENA;TEMASCALCINGO;CÓDIGO POSTAL 50410;MÉXICO; ENFRENTE DE LA IGLESIA	4360			
809	87	TEMASCALTEPEC	4381	BASICA	JARDÍN PRINCIPAL; PLAZA RIVA PALACIO;SIN NÚMERO.CÓDIGO POSTAL 51300;TEMASCALTEPEC;MÉXICO	4380,4381,4382,4383,4384,4385,4386,4387,4388,4389,4390,4391,4392,4393,4394,4395,4396,4397,4398,4399,4400,4401,4402			
810	87	TEMASCALTEPEC	4381	CONTIGUA 1	JARDÍN PRINCIPAL; PLAZA RIVA PALACIO;SIN NÚMERO.CÓDIGO POSTAL 51300;TEMASCALTEPEC;MÉXICO	4380,4381,4382,4383,4384,4385,4386,4387,4388,4389,4390,4391,4392,4393,4394,4395,4396,4397,4398,4399,4400,4401,4402			

NUM ID_MPIC	MUNICIPIO	SECCION	TIPO CASILLA	UBICACIÓN	SECCIONES AGRUPADAS EN LA CASILLA	PRESIDENTE	ESCRUTADOR	SUPLENTE 1	SUPLENTE 2
811	87 TEMASCALTEPEC	4381	CONTIGUA 2	JARDÍN PRINCIPAL; PLAZA RIVA PALACIO; SIN NÚMERO; CÓDIGO POSTAL 51300; TEMASCALTEPEC, MÉXICO	4380,4381,4382,4383,4384,4385,4386,4387,4388,4389,4390,4391,4392,4393,4394,4395,4396,4397,4398,4399,4400,4401,4402				
812	87 TEMASCALTEPEC		BASICA	PLAZOLETA DE LA EXPLANADA JOSE MARIANO MOCIÑO, FRENTE AL PALACIO MUNICIPAL	4380,4381,4382,4383,4384,4385,4386,4387,4388,4389,4390,4391,4392,4393,4394,4395,4396,4397,4398,4399,4400,4401,4402				
813	87 TEMASCALTEPEC		CONTIGUA 1	PLAZOLETA DE LA EXPLANADA JOSE MARIANO MOCIÑO, FRENTE AL PALACIO MUNICIPAL	4380,4381,4382,4383,4384,4385,4386,4387,4388,4389,4390,4391,4392,4393,4394,4395,4396,4397,4398,4399,4400,4401,4402				
814	88 TEMOAYA	4417	BASICA	ESCUELA PRIMARIA MIGUEL HIDALGO; DOMICILIO CONOCIDO; SIN NÚMERO; SAN PEDRO ARRIBA PRIMERA SECCIÓN; TEMOAYA; CÓDIGO POSTAL 50850; MÉXICO; FRENTE A LA PLAZA CÍVICA	4403,4405,4407,4408,4409,4410,4413,4414,4415,4416,4417,4424				
815	88 TEMOAYA	4427	BASICA	ESCUELA PRIMARIA PATRIA; DOMICILIO CONOCIDO; SIN NÚMERO; SAN JOSÉ BUENAVISTA EL GRANDE; TEMOAYA; CÓDIGO POSTAL 50850; MÉXICO; DETRAS DE LA IGLESIA	4404,4406,4411,4412,4418,4419,4420,4421,4422,4423,4425,4426,4427,4428				
816	89 TENANCINGO	4437	BASICA	EXPLANADA DEL JARDÍN MORELOS; CALLE MORELOS SIN NÚMERO, COLONIA CENTRO, TENANCINGO, MÉXICO, CÓDIGO POSTAL 52400; ENFRENTE DE LA PRESIDENCIA MUNICIPAL	4429,4430,4431,4433,4434,4435,4436,4437,4440,4441,4442,4443,4462,4446,4449,4450,4452,4458,4464,4465,4446,4449,4450,4452,4458,4464,44				
817	89 TENANCINGO	4448	BASICA	DELEGACIÓN MUNICIPAL; AVENIDA ADOLFO LÓPEZ MATEOS SIN NÚMERO; SANTA ANA IXTLAHUATZINGO; TENANCINGO, MÉXICO; CÓDIGO POSTAL 52400; ENFRENTE DE LA IGLESIA	4438,4439,4447,4448				
818	89 TENANCINGO	4451	BASICA	KIOSCO PLAZA PRINCIPAL; CALLE PROGRESO SIN NÚMERO, TECOMATLÁN; TENANCINGO, MÉXICO; CÓDIGO POSTAL 52400; ENFRENTE A LA IGLESIA DE SAN MIGUEL	4451,4453,4456,4444,4445,4457,4459,4460,4461,4463				
819	89 TENANCINGO	4451	CONTIGUA 1	KIOSCO PLAZA PRINCIPAL; CALLE PROGRESO SIN NÚMERO, TECOMATLÁN; TENANCINGO, MÉXICO; CÓDIGO POSTAL 52400; ENFRENTE A LA IGLESIA DE SAN MIGUEL	4451,4453,4456,4444,4445,4457,4459,4460,4461,4463				
820	90 TENANGO DEL AIRE	4466	BASICA	PLAZA CIVICA BAJO EL RELOJ; PLAZA DE CONSTITUCIÓN SIN NÚMERO; CENTRO; CÓDIGO POSTAL 56780; TENANGO DEL AIRE; MÉXICO; ESQUINA CALLE CENSOS NACIONALES	4466,4467,4468,4469,4470				
821	91 TENANGO DEL VALLE	4471	BASICA	KIOSCO MUNICIPAL PLAZA DE LA LIBERTAD; PLAZA DE LA LIBERTAD 101, ESQUINA MIGUEL HIDALGO, COLONIA CENTRO, TENANGO DEL VALLE, CÓDIGO POSTAL 52300; FRENTE A LA PRESIDENCIA MUNICIPAL	4471,4476,4481,4482,4487,4479,				
822	91 TENANGO DEL VALLE	4475	BASICA	PORTAL FILIBERTO GÓMEZ; MIGUEL HIDALGO ESQUINA ÁLVARO OBREGÓN, COLONIA CENTRO, TENANGO DEL VALLE, CÓDIGO POSTAL 52300; A UN COSTADO DE LA PRESIDENCIA MUNICIPAL	4472,4474,4475,4473,4477,4478,4485,4486				
823	91 TENANGO DEL VALLE	4483	BASICA	EN EL AUDITORIO DE LA DELEGACIÓN MUNICIPAL; DOMICILIO CONOCIDO, LA PLACITA, SAN FRANCISCO PUTLA, TENANGO DEL VALLE, CÓDIGO POSTAL 52300; A UN COSTADO DE LA IGLESIA DE LA COMUNIDAD	4483,4488				
824	91 TENANGO DEL VALLE	4483	CONTIGUA 1	EN EL AUDITORIO DE LA DELEGACIÓN MUNICIPAL; DOMICILIO CONOCIDO, LA PLACITA, SAN FRANCISCO PUTLA, TENANGO DEL VALLE, CÓDIGO POSTAL 52300; A UN COSTADO DE LA IGLESIA DE LA COMUNIDAD	4480,4484,4489				
825	91 TENANGO DEL VALLE	4492	BASICA	FRENTE A LA DELEGACIÓN MUNICIPAL; REFORMA SIN NÚMERO, ESQUINA PALMA, SAN PEDRO TLANIXCO, TENANGO DEL VALLE, CÓDIGO POSTAL 52300; A UNA CUADRA DE LA CAPILLA.	4492				


NUM ID	MUNICIPIO	SECCION	TIPO CASILLA	UBICACION	SECCIONES AGRUPADAS EN LA CASILLA	PRESIDENTE	ESCRUTADOR	SUPLENTE 1	SUPLENTE 2
826	91 TENANGO DEL VALLE	4493	BASICA	JUNTO AL MODULO DE POLICIA ESTATAL; CALLE SIN NUMERO ESQUINA CON LEON GUZMAN, COLONIA CENTRO, SAN PEDRO TLANIXCO, TENANGO DEL VALLE, CODIGO POSTAL 52338	4493				
827	91 TENANGO DEL VALLE	4495	BASICA	DELEGACION MUNICIPAL; PLAZA DE LA CONSTITUCION 106, SAN PEDRO ZICTEPEC, TENANGO DEL VALLE, CODIGO POSTAL 52300; FRENTE A LA IGLESIA DE LA COMUNIDAD	4491.4495				
828	91 TENANGO DEL VALLE	4495	CONTIGUA 1	DELEGACION MUNICIPAL; PLAZA DE LA CONSTITUCION 106, SAN PEDRO ZICTEPEC, TENANGO DEL VALLE, CODIGO POSTAL 52300; FRENTE A LA IGLESIA DE LA COMUNIDAD	4490,4494,4496,4497				
829	92 TELOYUCAN		BASICA	KIOSKO DEL JARDIN PRINCIPAL; CALLE MORELOS; SIN NUMERO; TLATILCO; TELOYUCAN; CODIGO POSTAL 54770; MEXICO; FRENTE AL PALACIO MUNICIPAL	4498, 4512, 4500, 4508, 4509				
830	92 TELOYUCAN		BASICA	AV. DEL SOL S/N BARRIO SAN SEBASTIAN TELOYUCAN ESTADO DE MEXICO FRENTE AL KINDER	4517				
831	92 TELOYUCAN		BASICA	FRENTE AL AUDITORIO; CALLE AUDITORIO; SIN NUMERO; SANTIAGO; TELOYUCAN; CODIGO POSTAL 54770; MEXICO; FRENTE A LA IGLESIA	4506, 4507, 4521, 4522				
832	92 TELOYUCAN		BASICA	ESCUELA PRIMARIA TURNO MATUTINO MIGUEL HIDALGO Y TURNO VESPERTINO NIÑOS HEROES; CALLE SAN BERNARDINO; SIN NUMERO; CUAXOXCOA, TELOYUCAN; CODIGO POSTAL 54770; MEXICO; ESQUINA 5 DE MAYO	4499, 4510, 4511, 4518, 4520				
833	93 TEOTIHUACAN	4525	BASICA	KIOSCO; PLAZA JUAREZ; SIN NUMERO; TEOTIHUACAN DE ARISTA; CODIGO POSTAL 55800; MEXICO; FRENTE A LA PRESIDENCIA MUNICIPAL	4523, 4524, 4525 4526, 4528				
834	93 TEOTIHUACAN	4525	CONTIGUA 1	KIOSCO; PLAZA JUAREZ; SIN NUMERO; TEOTIHUACAN DE ARISTA; CODIGO POSTAL 55800; MEXICO; FRENTE A LA PRESIDENCIA MUNICIPAL	4530, 4531, 5433, 4542, 4543				
835	93 TEOTIHUACAN	4527	BASICA	KIOSCO; AVENIDA IGNACIO RAMON BETETA; SIN NUMERO; MAQUIXCO; TEOTIHUACAN DE ARISTA; CODIGO POSTAL 55840; MEXICO; FRENTE A LAS CANCHAS DE BASQUETBOL	4527, 4529, 4532, 4539				
836	93 TEOTIHUACAN	4527	CONTIGUA 1	KIOSCO; AVENIDA IGNACIO RAMON BETETA; SIN NUMERO; MAQUIXCO; TEOTIHUACAN DE ARISTA; CODIGO POSTAL 55840; MEXICO; FRENTE A LAS CANCHAS DE BASQUETBOL	4540, 4541, 4544, 4545				
837	93 TEOTIHUACAN	4534	BASICA	KIOSCO; CALLE HOMBRES ILUSTRES; SIN NUMERO; SAN FRANCISCO MAZAPA; TEOTIHUACAN DE ARISTA; CODIGO POSTAL 55820; MEXICO; A UN COSTADO DEL AUDITORIO	4534, 4535, 4536, 4537, 4538				
838	94 TEPETLAOXTOC	4548	BASICA	PLAZA PRINCIPAL; CALLE XOLALTENCO; SIN NUMERO; TEPETLAOXTOC DE HIDALGO; CODIGO POSTAL 56070; MEXICO; FRENTE A LA PRESIDENCIA MUNICIPAL	4546, 4547, 4548				
839	94 TEPETLAOXTOC	4548	CONTIGUA 1	PLAZA PRINCIPAL; CALLE XOLALTENCO; SIN NUMERO; TEPETLAOXTOC DE HIDALGO; CODIGO POSTAL 56070; MEXICO; FRENTE A LA PRESIDENCIA MUNICIPAL	4549, 4550, 4551				
840	94 TEPETLAOXTOC	4548	CONTIGUA 2	PLAZA PRINCIPAL; CALLE XOLALTENCO; SIN NUMERO; TEPETLAOXTOC DE HIDALGO; CODIGO POSTAL 56070; MEXICO; FRENTE A LA PRESIDENCIA MUNICIPAL	4552, 4553, 6183, 4554, 4555				

NUM D_MPIO	MUNICIPIO	SECCION	TIPO CASILLA	UBICACION	SECCIONES AGRUPADAS EN LA CASILLA	PRESIDENTE	ESCRUTADOR	SUPLENTE 1	SUPLENTE 2
841	95	TEPETLIXPA	4562	BASICA	PORTAL DEL ANTIGUO EDIFICIO DE LA DELEGACION MUNICIPAL; CALLE JUÁREZ SIN NÚMERO; SAN ESTEBAN CUECUECUAUTITLA; TEPETLIXPA; CÓDIGO POSTAL 56880; MÉXICO; ENTRE CERRADA DE JUÁREZ Y CALLE ALLENDE	4556,4557,4558,4560,4561			
842	95	TEPETLIXPA	4562	CONTIGUA 1	PORTAL DEL ANTIGUO EDIFICIO DE LA DELEGACION MUNICIPAL; CALLE JUÁREZ SIN NÚMERO; SAN ESTEBAN CUECUECUAUTITLA; TEPETLIXPA; CÓDIGO POSTAL 56880; MÉXICO; ENTRE CERRADA DE JUÁREZ Y CALLE ALLENDE	4559,4562,4563			
843	96	TEPOTZOTLAN	4567	BÁSICA	AV 16 DE JULIO; S/N; BARRIO LAS ANIMAS ; TEPOTZOTLÁN; CÓDIGO POSTAL 54616; MÉXICO; EN EL KIOSCO, FRENTE A ESCUELA PRIMARIA BELISARIO DOMINGUEZ.	4564, 4565, 4566, 4567, 4568, 4569, 4570, 4571, 4572, 4573, 4574, 4575, 4576			
844	96	TEPOTZOTLAN	4579	BÁSICA	RETORNO AV PRINCIPAL ; S/N; SAN MIGUEL CAÑADAS; TEPOTZOTLÁN; CÓDIGO POSTAL 54656; MÉXICO; EN EL KIOSCO FRENTE A LA PRIMARIA SALVADOR ALVARADO..	4578, 4579, 4580			
845	96	TEPOTZOTLAN	4587	BÁSICA	C VICENTE GUERRERO; NÚMERO 33; SANTIAGO CUAUTLALPAN; TEPOTZOTLÁN; CÓDIGO POSTAL 54650; MÉXICO; EN EL KIOSCO.	4581,4585,4586,4587			
846	96	TEPOTZOTLAN	4582	BÁSICA	C XOLOC ; NÚMERO 4; SAN MATEO XOLOC; TEPOTZOTLÁN; CÓDIGO POSTAL 54602; MÉXICO; EN EL KIOSCO FRENTE A CAMPO DE FUTBOL.	4577, 4582,4583,4584			
847	97	TEQUIXQUIAC	4600	BASICA	CANCHAS; CALLE RAMIRO CARRANZA; SIN NÚMERO; WENCESLAO LABRA; TEQUIXQUIAC; CÓDIGO POSTAL 55650; MÉXICO; PLAZA PRINCIPAL	4588,4589,4590,4591,4592,4593,4594,4595,4596,4597,4598,4599,4600			
848	97	TEQUIXQUIAC	4600	CONTIGUA 1	CANCHAS; CALLE RAMIRO CARRANZA; SIN NÚMERO; WENCESLAO LABRA; TEQUIXQUIAC; CÓDIGO POSTAL 55650; MÉXICO; PLAZA PRINCIPAL	4588,4589,4590,4591,4592,4593,4594,4595,4596,4597,4598,4599,4600			
849	98	TEXCALTITLAN	4601	BASICA	ESCUELA PRIMARIA GENERAL AGUSTIN MILLAN CALLE 5 DE FEBRERO S/N, CP 51670 TEXCALTITLAN FRENTE A EL AUDITORIO MUNICIPAL	4601,4602,4603,4604,4605,4606,4607,4608			
850	99	TEXCALYACAC	4609	BASICA	PORTAL DE LA BIBLIOTECA MUNICIPAL, ALFREDO CAMPA NELLA S/N TEXCALYACAC CP 52570, A UN COSTADO DE LA PRESIDENCIA MUNICIPAL	4609,4610			
851	100	TEXCOCO	4616	BASICA	FRENTE A LA ESCUELA; ESCUELA PRIMARIA VICENTE RIVAPALACIO; LEYES DE REFORMA; NUMERO 8 VICENTE RIVAPALACIO; TEXCOCO, MEXICO, CÓDIGO POSTAL 56200	4615.4616,4611.4612			
852	100	TEXCOCO	4617	BASICA	PLAZA CIVICA; PLAZA CIVICA; SAN MIGUEL TOCUILA; TEXCOCO ; MEXICO, CÓDIGO POSTAL 56200	4617.4628			
853	100	TEXCOCO	4619	BASICA	EXPLANADA; JARDIN MUNICIPAL; CALLE CONSTITUCION; SIN NUMERO; COLONIA CENTRO; TEXCOCO; MEXICO; CODIGO POSTAL 56100	4614,4618,4619,4620,4622,4626,4632,4635,4613,4621,4623,4624,4625,4636,4637,4638,4639,4642,4627,4630,4631,4633,4634,4644,4645,4683			
854	100	TEXCOCO	4640	BASICA	FRENTE A LA ESCUELA; PRIMARIA FRANCISCO I MADERO; 16 DE SEPTIEMBRE NUMERO 55 SAN FELIPE TEXCOCO MEXICO CODIGO POSTAL 56140	4640.4685,4629.4648			
855	100	TEXCOCO	4650	BASICA	JARDIN PRINCIPAL; JARDIN PRINCIPAL; SAN LUÍS HUEXOTLA; TEXCOCO ; MEXICO, CÓDIGO POSTAL 56236; EXPLANADA	4650.4671,4647,4651,			

NUM D_MPIO	MUNICIPIO	SECCION	TIPO CASILLA	UBICACION	SECCIONES AGRUPADAS EN LA CASILLA	PRESIDENTE	ESCRUTADOR	SUPLENTE 1	SUPLENTE 2
856	100	TEXCOCO	4652	BASICA	FRENTE A LA DELEGACION; DELEGACION MUNICIPAL ECUADOR SIN NUMERO ESQUINA CALLE ZARAGOZA LOS REYES SAN SALVADOR, TEXCOCO,MEXICO;MORA;CÓDIGO POSTAL 56200	4652,4653,4654, 4655			
857	100	TEXCOCO	4658	BASICA	FRENTE A LA ESCUELA; PRIMARIA MIGUEL HIDALGO; NEZAHUALCOYOTL SIN NUMERO ESQUINA BENITO JUAREZ SAN JOAQUIN COAPANGO, TEXCOCO, MEXICO CODIGO POSTAL 56240	4656,4657,4658			
858	100	TEXCOCO	4663	BASICA	PLAZA CIVICA; PLAZA CIVICA ,SAN MIGUEL TLAIXPAN;TEXCOCO ; MEXICO CÓDIGO POSTAL 56240; ENTRE LAS CALLES PORFIRIO DÍAZ Y CALLE VICENTE GUERRERO	4663.4665,4660,4662,4690,4659.4664,4682.4689			
859	100	TEXCOCO	4669	BASICA	FRENTE A LA IGLESIA; FRENTE A LA IGLESIA; CALLE SILVERIO PEREZ; SIN NUMERO TEQUEXQUINAHUAC; TEXCOCO ,MEXICO; CÓDIGO POSTAL 56251	4666.4669,4668.4688,4646.4667			
860	100	TEXCOCO	4675	BASICA	EXPLANADA; PLAZA CIVICA SAN MIGUEL COATLINCHAN TEXCOCO, MEXICO ,CÓDIGO POSTAL 56520;	4672.4675,4670.4673,4674,4676,4686			
861	100	TEXCOCO	4679	BASICA	PLAZA CÍVICA; PLAZA CÍVICA SANTIAGO CUAUTLALPAN, TEXCOCO, MÉXICO, CODIGO POSTAL 56259; EXPLANADA	4677.4679,4649,4678,4680,4661,4681,4687			
862	100	TEXCOCO	4684	BASICA	EXPLANADA; EXPLANADA DE LA UNIDAD HABITACIONAL LAS VEGAS;TEXCOCO;MEXICO;CÓDIGO POSTAL 56180	4684,4641.4643			
863	101	TEZOYUCA	4693	BASICA	EXPLANADA PRINCIPAL DE PALACIO MUNICIPAL; AVENIDA PASCUAL LUNA; SIN NÚMERO;BARRIO LA ASCENCIÓN;TEZOYUCA;CÓDIGO POSTAL 56005;MÉXICO; FRENTE A LA PRESIDENCIA MUNICIPAL	4691,4692,4693,4694,4697,4698,4700			
864	101	TEZOYUCA	4693	CONTIGUA 1	EXPLANADA PRINCIPAL DE PALACIO MUNICIPAL; AVENIDA PASCUAL LUNA; SIN NÚMERO;BARRIO LA ASCENCIÓN;TEZOYUCA;CÓDIGO POSTAL 56005;MÉXICO; FRENTE A LA PRESIDENCIA MUNICIPAL	4691,4692,4693,4694,4697,4698,4700			
865	101	TEZOYUCA	4695	BASICA	KIOSCO; PLAZA HIDALGO; SIN NÚMERO;TEQUISISTLAN;TEZOYUCA;CÓDIGO POSTAL 56020;MÉXICO; FRENTE A LA IGLESIA	4695.4696			
866	101	TEZOYUCA	4695	CONTIGUA 1	KIOSCO; PLAZA HIDALGO; SIN NÚMERO;TEQUISISTLAN;TEZOYUCA;CÓDIGO POSTAL 56020;MÉXICO; FRENTE A LA IGLESIA	4695.4696			
867	102	TIANGUISTENCO	4702	BASICA	KIOSCO PLAZA PRINCIPAL; CALLE PLAZA LIBERTAD SIN NÚMERO, TIANGUISTENCO, MÉXICO, CÓDIGO POSTAL 52600; ENTRE LAS CALLES DE HIDALGO Y ALDAMA	4701,4702,4703,4704,4705,4706,4707,4708,4709			
868	102	TIANGUISTENCO	4702	CONTIGUA 1	KIOSCO PLAZA PRINCIPAL; CALLE PLAZA LIBERTAD SIN NÚMERO, TIANGUISTENCO, MÉXICO, CÓDIGO POSTAL 52600; ENTRE LAS CALLES DE HIDALGO Y ALDAMA	4710,4711,4712,4713,4714,4715,4716,4717,4718			
869	102	TIANGUISTENCO	4702	CONTIGUA 2	KIOSCO PLAZA PRINCIPAL; CALLE PLAZA LIBERTAD SIN NÚMERO, TIANGUISTENCO, MÉXICO, CÓDIGO POSTAL 52600; ENTRE LAS CALLES DE HIDALGO Y ALDAMA	4719,4720,4721			
870	102	TIANGUISTENCO	4702	CONTIGUA 3	KIOSCO PLAZA PRINCIPAL; CALLE PLAZA LIBERTAD SIN NÚMERO, TIANGUISTENCO, MÉXICO, CÓDIGO POSTAL 52600; ENTRE LAS CALLES DE HIDALGO Y ALDAMA	4722,4723,4724			

NUM D_MPIC	MUNICIPIO	SECCION	TIPO CASILLA	UBICACION	SECCIONES AGRUPADAS EN LA CASILLA	PRESIDENTE	ESCRUTADOR	SUPLENTE 1	SUPLENTE 2
871	103	TIMILPAN	4725	BASICA	KIOSCO DEL JARDIN; CALLE FRANCISCO I. MADERO; COLONIA CENTRO; SAN ANDRÉS TIMILPAN; CÓDIGO POSTAL 50500; MÉXICO; FRENTE A LA PRESIDENCIA MUNICIPAL	4725,4726,4727,4728,4729,4730,4731,4732,4733,4734,4735			
872	104	TLALMANALCO	4739	BASICA	POR TAL DE LA PRESIDENCIA MUNICIPAL; PLAZA JUÁREZ SIN NÚMERO; CENTRO; CÓDIGO POSTAL 56700; TLALMANALCO; MÉXICO; ESQUINA CALLE FRAY MARTÍN DE VALENCIA	4736,4737,4738,4739,4744,4743,4745,4746,4749,4752,4740,4741,4742,4755,4750,4751,4747,4748,4753,4754,4756			
873	105	TLALNEPANTLA DE BAZ		BASICA	CALLE AV EJIDOS DE SAN ANDRÉS ESQUINA ALAMOS COLONIA FRANCISCO VILLA	4839, 4840, 4841,4842,4843,4844,4845, 4836,4837, 4838,4847,4848,4849,4850, 4851,4852,4853, 4854,4855, 4856,4857, 815			
874	105	TLALNEPANTLA DE BAZ		CONTIGUA 1	CALLE AV EJIDOS DE SAN ANDRÉS ESQUINA ALAMOS COLONIA FRANCISCO VILLA	4966, 4967,4973, 4974,4975, 4976, 4977, 4978,4979,4980, 4981,4982, 4983,4984, 817 4985,4986,4987,4988, 4989,4990, 4991, 4992,			
875	105	TLALNEPANTLA DE BAZ		BASICA	MODULO DE POLICIAS COL. BENITO JUAREZ	5117, 5118, 5100,5101, 5102,5103,5104,5105,5119,5120,5136,5092,5099			
876	105	TLALNEPANTLA DE BAZ		BASICA	FRENTE A LA CASA DE LA CULTURA, COLONIA ISIDRO FABELA	5093, 5094, 5095, 5096,5097, 5098, 5106, 5107, 5108			
877	105	TLALNEPANTLA DE BAZ		BASICA	TEATRO AL AIRE LIBRE, COL. SANTA MARIA. TLAYACAMPA	5116,5122,5123,5113, 5114,5124,5125, 5111,5112,5126, 5109,5110,5115.			
878	105	TLALNEPANTLA DE BAZ		BASICA	MODULO DE POLICIAS ROSARIO I SECTOR CROC II	4868, 5033,5040,5041, 5042,5043,5053, 5054, 5055, 5056, 5057,5058,5059,5060, 5061, 5087			
879	105	TLALNEPANTLA DE BAZ		CONTIGUA 1	MÓDULO DE POLICÍA TECALI NÚMERO 21; AVENIDA CULTURA ROMANA; COLONIA SAN PABLO XALPA	5062,5081,5085,5086,5089,5063,5082,5083,5084,5088,5090,5091			
880	105	TLALNEPANTLA DE BAZ		BASICA	FRENTE A LA CASA DE CULTURA; COLONIA HOGARES FERROCARRILEROS	5004,5005, 5019,5020, 5021, 5022, 5023, 5024,5028,5037,5048,5051,4952,5039, 5044, 5045,5046,5047, 5052,5064,5065, 5038			
881	105	TLALNEPANTLA DE BAZ		BASICA	EXPLANADA FRENTE AL PALACIO MUNICIPAL, COL. TLALNEPANTLA CENTRO	4995, 5002,5003, 5006,5007,5008, 5009, 5010, 5017,5018, 5121, 5135			
882	105	TLALNEPANTLA DE BAZ		CONTIGUA 1	EXPLANADA FRENTE AL PALACIO MUNICIPAL, COL. TLALNEPANTLA CENTRO	4869,4913,4914,4915,4916, 4917, 4918, 4919, 4920,4921, 4922, 4923,4924, 4950, 4951,4968, 4969,4970,4971, 4972, 4994			
883	105	TLALNEPANTLA DE BAZ		BASICA	FRENTE A LA ESCUELA PRIMARIA ADOLFO LOPEZ MATEOS, LOMA BONITA	5128, 5129, 5130			
884	105	TLALNEPANTLA DE BAZ		BASICA	FTE. A LA BIBLIOTECA COLONIA INDEPENDENCIA	4875, 4877, 5131, 5133, 5134			
885	105	TLALNEPANTLA DE BAZ		CONTIGUA 1	FTE. A LA BIBLIOTECA COLONIA INDEPENDENCIA	4876, 4878, 4882, 4883, 5127, 5132			

NUM D_MPIC	MUNICIPIO	SECCION	TIPO CASILLA	UBICACION	SECCIONES AGRUPADAS EN LA CASILLA	PRESIDENTE	ESCRUTADOR	SUPLENTE 1	SUPLENTE 2
886	105	TLALNEPANTLA DE BAZ	BASICA	FTE. A LA ESCUE LA PRIMARIA HEROES NACOZARI COL. FERROCARRILERA SAN RAFAEL	4870, 4871, 4872, 4873, 4874				
887	105	TLALNEPANTLA DE BAZ	BASICA	FRENTE A ESCUE LA PRIMARIA SOR JUANA INES DE LA CRUZ UNIDAD HAB. TABLA HONDA	4906, 4907, 4908, 4930, 4931, 4932, 4933, 4934, 4945				
888	105	TLALNEPANTLA DE BAZ	CONTIGUA 1	FRENTE A ESCUE LA PRIMARIA SOR JUANA INES DE LA CRUZ UNIDAD HAB. TABLA HONDA	4909, 4910, 4911, 4928, 4929, 4912, 4925, 4926, 4927, 4946, 4947, 4948, 4949, 4935, 4936				
889	105	TLALNEPANTLA DE BAZ	BASICA	JARDIN CLAVEL, CALLE CLAVEL Y ARROYO SECO SAN MIGUEL CHALMA	4885, 4886, 4887, 4888, 4889, 4891, 4893, 4894				
890	105	TLALNEPANTLA DE BAZ	CONTIGUA 1	JARDIN CLAVEL, CALLE CLAVEL Y ARROYO SECO SAN MIGUEL CHALMA	4890, 4892, 4937, 4938, 4939, 4940, 4941, 4942, 4943, 4944, 4956, 4957, 4958, 4959, 4960, 4961				
891	105	TLALNEPANTLA DE BAZ	BASICA	FTE AL DIF TENAYO QUE ESTA FTE A LA PANIFICADORA "EL PUERTO" COL. EL TENAYO	4884, 4895, 4896, 4897, 4898, 4879, 4880, 4881, 4899, 4900, 4901, 4902, 4903, 4904, 4905				
892	105	TLALNEPANTLA DE BAZ	CONTIGUA 1	CALLE BERILIO ESQ. VENTURINA COL. LA JOYA IXTACALA	4954, 4962, 5025, 4953, 4955,				
893	105	TLALNEPANTLA DE BAZ	BASICA	KIOSKO; AVENIDA JUÁREZ; SIN NÚMERO; COLONIA SAN JUAN IXTACALA	5026, 5027, 5034, 5035, 5036, 5049, 5050				
894	105	TLALNEPANTLA DE BAZ	BASICA	AV. EXCELSIOR ESQ. SOL DE TOLUCA COL. PRENSA NACIONAL	5066, 5067, 5068, 5069, 5076, 5077, 5078, 5079, 5080, 5070, 5071, 5072, 5073, 5074, 5075				
895	105	TLALNEPANTLA DE BAZ	BASICA	PUERTO LIBERTAD Y CANALETA COL. TEPEOLULCO	4757				
896	105	TLALNEPANTLA DE BAZ	BASICA	LAGO DE CHAPALA FTE 114 COL. LA LAGUNA	4816, 4817, 4818, 4819, 4820, 4821, 4822, 4823, 4824				
897	105	TLALNEPANTLA DE BAZ	BASICA	SOBRE EL CAMELLON DE AV. ACUEDUCTO FRENTE A LA ESCUELA PRIMARIA EMILIANO ZAPATA COL. JORGE JIMENEZ CANTU	4763, 4764, 4765, 4766, 4767, 4768				
898	105	TLALNEPANTLA DE BAZ	CONTIGUA 1	SOBRE EL CAMELLON DE AV. ACUEDUCTO FRENTE A LA ESCUELA PRIMARIA EMILIANO ZAPATA COL. JORGE JIMENEZ CANTU	4761, 4762, 4778, 4779, 4780, 4781, 4782, 4783, 4784, 4785, 4786				
899	105	TLALNEPANTLA DE BAZ	BASICA	EXPLANADA FRENTE AL MERCADO DE SAN ISIDRO CASA DE LA CULTURA	4787, 4788, 4797, 4798				
900	105	TLALNEPANTLA DE BAZ	CONTIGUA 1	MERCADO JARAL COL. LAZARO CARDENAS 3	4773, 4772, 4771, 4774, 4775, 4790, 4789, 4791, 4794, 4795, 4792, 4793, 4799, 4800, 4802				



NUM D_MPIO	MUNICIPIO	SECCION	TIPO CASILLA	UBICACIÓN	SECCIONES AGRUPADAS EN LA CASILLA	PRESIDENTE	ESCRUTADOR	SUPLENTE 1	SUPLENTE 2
901	105	TLALNEPANTLA DE BAZ		BASICA	FRENTE AL CENTRO DE SALUD COL. LAZARO CARDENAS 3	4758, 4759, 4769, 4770, 4776, 4777			
902	105	TLALNEPANTLA DE BAZ		CONTIGUA 1	FRENTE A LA CRUZ ROJA COL LAZARO CARDENAS PRIMERA	4796, 4801, 4803, 4804, 4805, 4806, 4807, 4808, 4809, 4810, 4811			
903	105	TLALNEPANTLA DE BAZ		BASICA	KIOSKO DEL PUEBLO DE SAN JUAN IXHUATEPEC	4760, 4812, 4813, 4814, 4815, 4825, 4826, 4827, 4828			
904	105	TLALNEPANTLA DE BAZ		BASICA	FRENTE A LA PRIMARIA JOSE VASCONCELOS COL. LOMAS DE SAN JUAN	4829, 4830, 4831, 4832, 4833, 4834, 4835			
905	106	TLATLAYA	5137	BASICA	CORREDOR DEL CENTRO ADMINISTRATIVO; CALLE MIGUEL HIDALGO; SIN NÚMERO; CÓDIGO POSTAL 51550; TLATLAYA, MÉXICO; A UN COSTADO DE LA IGLESIA EN EL CENTRO DE LA LOCALIDAD	5137			
906	106	TLATLAYA	5137	CONTIGUA 1	CORREDOR DEL CENTRO ADMINISTRATIVO; CALLE MIGUEL HIDALGO; SIN NÚMERO; CÓDIGO POSTAL 51550; TLATLAYA, MÉXICO; A UN COSTADO DE LA IGLESIA EN EL CENTRO DE LA LOCALIDAD	5142			
907	106	TLATLAYA	5138	BASICA	ESCUELA PRIMARIA LÁZARO CÁRDENAS; DOMICILIO CONOCIDO; SIN NÚMERO; SAN FRANCISCO DE ASIS; CÓDIGO POSTAL 51580; TLATLAYA, MÉXICO; POR EL CENTRO DE SALUD	5138			
908	106	TLATLAYA	5139	BASICA	ESCUELA PRIMARIA NARCISO MENDOZA; DOMICILIO CONOCIDO; SIN NÚMERO; SAN FELIPE TEPEHUASTITLÁN; CÓDIGO POSTAL 51550; TLATLAYA, MÉXICO; CERCA DE LA BODEGA EIJDAL	5139			
909	106	TLATLAYA	5140	BASICA	DELEGACIÓN MUNICIPAL; DOMICILIO CONOCIDO; SIN NÚMERO; COATEPEC; CÓDIGO POSTAL 51550; TLATLAYA, MÉXICO; A UN COSTADO DE LA CLÍNICA	5140.5164			
910	106	TLATLAYA	5143	BASICA	ESCUELA PRIMARIA TIERRA Y LIBERTAD; DOMICILIO CONOCIDO; SIN NÚMERO; TLACOCUSPAN; CÓDIGO POSTAL 51584; TLATLAYA, MÉXICO; A UN COSTADO DEL JARDÍN DE NIÑOS	5143.5144, 5146, 5150, 5151			
911	106	TLATLAYA	5143	CONTIGUA 1	ESCUELA PRIMARIA TIERRA Y LIBERTAD; DOMICILIO CONOCIDO; SIN NÚMERO; TLACOCUSPAN; CÓDIGO POSTAL 51584; TLATLAYA, MÉXICO; A UN COSTADO DEL JARDÍN DE NIÑOS	5146, 5150, 5151			
912	106	TLATLAYA	5145	BASICA	ESCUELA PRIMARIA VICENTE GUERRERO; DOMICILIO CONOCIDO; SIN NÚMERO; SAN JUAN TETITLÁN; CÓDIGO POSTAL 51550; TLATLAYA, MÉXICO	5145.5155			
913	106	TLATLAYA	5147	BASICA	ESCUELA PRIMARIA MIGUEL HIDALGO Y COSTILLA; DOMICILIO CONOCIDO; SIN NÚMERO; SANTA CRUZ; CÓDIGO POSTAL 51550; TLATLAYA, MÉXICO	5141.5147			
914	106	TLATLAYA	5148	BASICA	ESCUELA PRIMARIA SALVADOR SÁNCHEZ COLIN; CALLE MELCHOR OCAMPO; SIN NÚMERO; SAN PEDRO LIMÓN; CÓDIGO POSTAL 51585; TLATLAYA, MÉXICO; FRENTE A LA SUBPROCURADURIA DE JUSTICIA	5148			
915	106	TLATLAYA	5152	BASICA	ESCUELA PRIMARIA CARMEN SERDAN; DOMICILIO CONOCIDO; SIN NÚMERO; EL SALITRE; CÓDIGO POSTAL 51550; TLATLAYA, MÉXICO; FRENTE AL KINDER	5149, 5152, 5167, 5158.5166			

NUM D_MPIO	MUNICIPIO	SECCION	TIPO CASILLA	UBICACION	SECCIONES AGRUPADAS EN LA CASILLA	PRESIDENTE	ESCRUTADOR	SUPLENTE 1	SUPLENTE 2
916	106	TLATLAYA	5153	BASICA	ESCUELA PRIMARIA ENRIQUE LÓPEZ, CALLE SOR JUANA INES DE LA CRUZ,SIN NÚMERO,SANTA ANA ZICATECOYAN;CÓDIGO POSTAL 51570;TLATLAYA,MÉXICO; A UN COSTADO DE LA IGLESIA	5153.5154			
917	106	TLATLAYA	5157	BASICA	ESCUELA PRIMARIA LÁZARO CÁRDENAS; DOMICILIO CONOCIDO;SIN NÚMERO;EL GAVILÁN;CÓDIGO POSTAL 51550;TLATLAYA,MÉXICO; CERCA DE LA PLAZA DE TOROS	5157			
918	106	TLATLAYA	5157	CONTIGUA 1	ESCUELA PRIMARIA LÁZARO CÁRDENAS; DOMICILIO CONOCIDO;SIN NÚMERO;EL GAVILÁN;CÓDIGO POSTAL 51550;TLATLAYA,MÉXICO; CERCA DE LA PLAZA DE TOROS	5156.5165			
919	106	TLATLAYA	5163	BASICA	ESCUELA PRIMARIA FRANCISCO I. MADERO; DOMICILIO CONOCIDO;SIN NÚMERO;NUEVO COPALTEPEC;CÓDIGO POSTAL 51589;TLATLAYA,MÉXICO; A UN COSTADO DE LA IGLESIA	5160.5163,5161.5162			
920	107	TOLUCA		BASICA	COL. SEMINARIO, PARQUE DE LAGUNA DEL VOLCAN	5237, 5255, 5256, 5257, 5337, 5338, 5339, 5340, 5440			
921	107	TOLUCA		BASICA	COLONIA NUEVA OXTOTITLAN, ESC. PRIM. CARMEN SERDAN, LAGO CAIMANERO, ESQ LAGUNA DE LA ASUNCIÓN	5303, 5304, 5305, 5306, 5316, 5317, 5318, 5319, 5320, 5329, 5330, , ,			
922	107	TOLUCA		BASICA	TLACOTEPEC, EN LA CANCHA DE BASQUETBOOL, FRENTE A LA IGLESIA DEL CALVARIO	5432, 5433, 5437, 5438			
923	107	TOLUCA		BASICA	CAPULTITLAN, FRENTE A LA DELEGACION	5221, 5222, 5223, 5224, 5225, 5226, 5227, 5228, 5229, 5230, 5231, 5232, 5238, 5239, 5240, 5241, 5242, 5243, 5254, 5258, 5307, 5308, 5313, 5314, 5345, 5346, 5351, 5352, 5353, 5250, 5251, 5252, 5253, 5263, 5264, 5665, 5259, 5260, 5261, 5262, 5342, 5343, 5344, 5434, 5435, 5436			
924	107	TOLUCA		BASICA	DELEGACION SAN FELIPE TLALMILILPAN KIOSKO	5309, 5310, 5311, 5312, 5321, 5322, 5323, 5324, 5325, 5326, 5327, 5328, 5244, 5245, 5246, 5247, 5248, 5249, 5426, 5427, 5428			
925	107	TOLUCA		BASICA	SANTA ANA TLAPALTITLAN, FRENTE A LA DELEGACION	5244, 5245, 5246, 5247, 5248, 5249, 5426, 5427, 5428, 5429, 5430, 5431			
926	107	TOLUCA		BASICA	TLACOTEPEC, EN LA CANCHA DE BASQUETBOOL. FRENTE A LA IGLESIA DEL CALVARIO	5277, 5278, 5283, 5289, 5290, 5291, 5292, 5293, 5294, 5299, 5301, 5439, 5177, 5178, 5179, 5201, 5202, 5203, 5204, 5205, 5206, 5269, 5297, 5298,			
927	107	TOLUCA		BASICA	SAN LORENZO TEPAL TITLAN, FRENTE A LA DELEGACION MUNICIPAL	5359, 5360, 5361, 5372, 5375, 5396			
928	107	TOLUCA		BASICA	COL. AVIACION, ESCUELA PRIMARIA NINO ARTILLERO, PUERTO AEREO #200	5184, 5185, 5186, 5187, 5188, 5189, 5191, 5192,			
929	107	TOLUCA		BASICA	COL. LA RETAMA. EN LA PRECEPTORIA CALLE ALFREDO CHAVERO ESQ.LUIS GUTIERREZ	5193, 5272, 5273, 5274, 5275, 5276, 5286, 5354, 5373,			
930	107	TOLUCA		CONTIGUA 1	COL. LA RETAMA. EN LA PRECEPTORIA CALLE ALFREDO CHAVERO ESQ.LUIS GUTIERREZ				

NUM D_MPIO	MUNICIPIO	SECCION	TIPO CASILLA	UBICACION	SECCIONES AGRUPADAS EN LA CASILLA	PRESIDENTE	ESCRUTADOR	SUPLENTE 1	SUPLENTE 2
931	107	TOLUCA	CONTIGUA 2	COL. LA RETAMA. EN LA PRECEPTORIA CALLE ALFREDO CHAVERO ESQ. LUIS GUTIERREZ	5398, 5399, 5400, 5401, 5402, 5403, 5169, 5170, 5171, 5172				
932	107	TOLUCA	CONTIGUA 3	COL. LA RETAMA, EN LA PRECEPTORIA JUVENIL, CALLE ALFREDO CHAVERO ESQ. LUIS GUTIERREZ	5173, 5174, 5181, 5182, 5183, 5190, 5194, 5195, 5196, 5197, 5198				
933	107	TOLUCA	CONTIGUA 4	COL. LA RETAMA. EN LA PRECEPTORIA CALLE ALFREDO CHAVERO ESQ. LUIS GUTIERREZ	5175, 5176, 5180, 5199, 5200, 5271, 5285, 5287, 5288, 5302				
934	107	TOLUCA	BASICA	CALLE JUAN ESCUTIA, FRENTE A LA ESCUELA PRIMARIA EMILIANO ZAPATA, BARRIO DE LA CONSTITUCION	5279, 5280, 5281, 5282, 5295, 5296, 5363				
935	107	TOLUCA	CONTIGUA 1	CALLE JUAN ESCUTIA, FRENTE A LA ESCUELA PRIMARIA EMILIANO ZAPATA, BARRIO DE LA CONSTITUCION	5364, 5365, 5390, 5391, 5392, 5393, 5394, 5404, 5405, 5406				
936	107	TOLUCA	CONTIGUA 2	CALLE JUAN ESCUTIA, FRENTE A LA ESCUELA PRIMARIA EMILIANO ZAPATA, BARRIO DE LA CONSTITUCION	5407, 5408, 5409, 5410, 5411, 5412, 5413, 5414, 5415, 5416, 5417, 5418				
937	107	TOLUCA	BASICA	TLACHALOYA. EN LA DELEGACION	5355, 5356				
938	107	TOLUCA	BASICA	SAN PABLO AUTOPAN , CEBETIS, SEBASTIAN LERDO DE TEJADA	5266, 5374, 5380, 5381, 5383, 538				
939	107	TOLUCA	BASICA	SAN DIEGO DE LOS PADRES. ESCUELA PRIMARIA FELIPE CHAVEZ, CALLE XINANTECATL	5366, 5397, 5441, 5442, 6433, 6434, 6435, 6436, 6437, 6438, 6439, 6440, 6441, 6442, 6443, 6444, 6445, 6446, 6447, 6448, 6449, 6450, 6451, 6452,				
940	107	TOLUCA	BASICA	SAN ANDRES CUEXCONTITLAN, EN LA DELEGACION	5267, 5268, 5367, 5388, 5389				
941	107	TOLUCA	CONTIGUA 1	SAN ANDRES CUEXCONTITLAN, EN LA DELEGACION	5270, 5368, 5369, 5370, 5377, 5378, 5384, 5387, 5395, 5386				
942	107	TOLUCA	BASICA	SAN PABLO AUTOPAN, FRENTE A LA DELEGACION	5362, 5376, 5382, 5371, 5379				
943	107	TOLUCA	BASICA	CERILLO PIEDRAS BLANCAS, ESCUELA PRIMARIA FEDERAL ALFREDO URUCHURTU, SUBDELEGACION CERRILLO PIEDRAS BLANCAS	5357, 5358				
944	107	TOLUCA	5442	ESCUELA PRIMARIA FELIPE CHAVEZ; XINANTECATL; SIN NÚMERO; SECCIÓN SIETE; BARRIO DE LA Y; SAN ANDRÉS CUEXCONTITLÁN; CÓDIGO POSTAL 50205; MÉXICO; A UN COSTADO DEL CENTRO DE SALUD	5441.5442				
945	108	TONATICO	5446	EXPLANADA DEL JARDÍN MUNICIPAL; PLAZA DE LA CONSTITUCIÓN SIN NÚMERO, CENTRO, TONATICO, CÓDIGO POSTAL 51760; FRENTE A LA PRESIDENCIA	5443, 5444, 5445, 5446, 5447, 5448, 5449, 5450, 5451				

NUM D_MPIO	MUNICIPIO	SECCION	TIPO CASILLA	UBICACION	SECCIONES AGRUPADAS EN LA CASILLA	PRESIDENTE	ESCRUTADOR	SUPLENTE 1	SUPLENTE 2
946	108	TONATICO	5446	CONTIGUA 1	EXPLANADA DEL JARDÍN MUNICIPAL; PLAZA DE LA CONSTITUCIÓN SIN NÚMERO,CENTRO,TONATICO,CÓDIGO POSTAL 51760; FRENTE A LA PRESIDENCIA	5443,5444,5445,5446,5447,5448,5449,5450,5451			
947	108	TONATICO	5446	CONTIGUA 2	EXPLANADA DEL JARDÍN MUNICIPAL; PLAZA DE LA CONSTITUCIÓN SIN NÚMERO,CENTRO,TONATICO,CÓDIGO POSTAL 51760; FRENTE A LA PRESIDENCIA	5443,5444,5445,5446,5447,5448,5449,5450,5451			
948	109	TULTEPEC	5452	BASICA	JARDÍN DE NIÑOS EVANGELINA OZUNA PÉREZ, CALLE MORELOS,SIN NÚMERO;COLONIA CENTRO,SANTA MARÍA TULTEPEC,CÓDIGO POSTAL 54960;MÉXICO; ESQUINA CALLE RICARDO CASTRO	5452			
949	109	TULTEPEC	5452	CONTIGUA 1	JARDÍN DE NIÑOS EVANGELINA OZUNA PÉREZ, CALLE MORELOS,SIN NÚMERO;COLONIA CENTRO,SANTA MARÍA TULTEPEC,CÓDIGO POSTAL 54960;MÉXICO; ESQUINA CALLE RICARDO CASTRO	5464,5459,5471			
950	109	TULTEPEC	5453	BASICA	JARDÍN DE NIÑOS SOR JUANA INÉS DE LA CRUZ; CALLE SALTILLO,SIN NÚMERO;ESQUINA GIRASOLES;COLONIA LA CANTERA,SANTA MARÍA TULTEPEC,CÓDIGO POSTAL 54960;MÉXICO	5453,5460			
951	109	TULTEPEC	5454	BASICA	JARDÍN DE NIÑOS GILBERTO FABILA; CALLE TULTEPEC,SIN NÚMERO;COLONIA TEPETLIXCO,SANTA MARÍA TULTEPEC,CÓDIGO POSTAL 54960;MÉXICO	5454			
952	109	TULTEPEC	5455	BASICA	ESCUELA TELESECUNDARIA LAURO VILLAR; CALLE PASEO SAN AGUSTÍN,5;ESQUINA CALLE SANTA CRUZ;COLONIA EL MIRADOR,SANTA MARÍA TULTEPEC,CÓDIGO POSTAL 54960;MÉXICO	5455			
953	109	TULTEPEC	5456	BASICA	JARDÍN DE NIÑOS JUAN FRANCISCO ESCUTIA; CALLE SAN MARTÍN,SIN NÚMERO;COLONIA EL MIRADOR,SANTA MARÍA TULTEPEC,CÓDIGO POSTAL 54960;MÉXICO	5456			
954	109	TULTEPEC	5457	BASICA	JARDÍN DE NIÑOS NIÑOS HÉROES; AVENIDA CHIMALPOPOCA;ESQUINA TLALOC;COLONIA VICENTE SUÁREZ,SANTA MARÍA TULTEPEC,CÓDIGO POSTAL 54960;MÉXICO	5457,547			
955	109	TULTEPEC	5458	BASICA	ESCUELA PRIMARIA EMILIANO ZAPATA; CALLE EMILIANO ZAPATA;10;BARRIO SAN ANTONIO XAHUENTO;SANTA MARÍA TULTEPEC,CÓDIGO POSTAL 54960;MÉXICO	5458,5469			
956	109	TULTEPEC	5461	BASICA	CASA DE LA SEÑORA ELIZABETH MANCERA MELO; CALLE ECUADOR;NUMERO 65;BARRIO SANTA ISABEL;SANTA MARÍA TULTEPEC,CÓDIGO POSTAL 54960;MÉXICO	5461			
957	109	TULTEPEC	5461	CONTIGUA 1	CASA DE LA SEÑORA ELIZABETH MANCERA MELO; CALLE ECUADOR;NUMERO 65;BARRIO SANTA ISABEL;SANTA MARÍA TULTEPEC,CÓDIGO POSTAL 54960;MÉXICO	5461,5463			
958	109	TULTEPEC	5462	BASICA	ESCUELA PRIMARIA FELIPE VILLANUEVA; CERRADA FRANCISCO I MADERO,SIN NÚMERO;BARRIO SAN JUAN;SANTA MARÍA TULTEPEC,CÓDIGO POSTAL 54960;MÉXICO	5462			
959	109	TULTEPEC	5462	CONTIGUA 1	ESCUELA PRIMARIA FELIPE VILLANUEVA; CERRADA FRANCISCO I MADERO,SIN NÚMERO;BARRIO SAN JUAN;SANTA MARÍA TULTEPEC,CÓDIGO POSTAL 54960;MÉXICO	5467			
960	109	TULTEPEC	5465	BASICA	JARDÍN DE NIÑOS Y PRIMARIA GANDHI; CALLE BENITO JUÁREZ,SIN NÚMERO;BARRIO SAN MARTÍN;SANTA MARÍA TULTEPEC,CÓDIGO POSTAL 54960;MÉXICO	5465			

NUM ID_MPIC	MUNICIPIO	SECCION	TIPO CASILLA	UBICACIÓN	SECCIONES AGRUPADAS EN LA CASILLA	PRESIDENTE	ESCRUTADOR	SUPLENTE 1	SUPLENTE 2
961	109	TULTEPEC	CONTIGUA 1	JARDÍN DE NIÑOS Y PRIMARIA GANDHI; CALLE BENITO JUÁREZ; SIN NÚMERO; BARRIO SAN MARTÍN; SANTA MARÍA TULTEPEC; CÓDIGO POSTAL 54980; MÉXICO	5465,5466				
962	109	TULTEPEC	CONTIGUA 1	JARDÍN DE NIÑOS Y PRIMARIA GANDHI; CALLE BENITO JUÁREZ; SIN NÚMERO; BARRIO SAN MARTÍN; SANTA MARÍA TULTEPEC; CÓDIGO POSTAL 54980; MÉXICO	5465				
963	109	TULTEPEC	BASICA	ESCUELA PRIMARIA LICENCIADO BENITO JUÁREZ; CALLE GLADIOLAS; SIN NÚMERO; JARDINES DE SANTA CRUZ; EMIQUIA; CÓDIGO POSTAL 54960; MÉXICO	5468				
964	109	TULTEPEC	BASICA	CENTRO COMERCIAL SAMS WALMART SANTA ELENA; CARRETERA CUAUTITLÁN TULTEPEC; SIN NÚMERO; RANCHO SANTA ELENA; CÓDIGO POSTAL 54960; MÉXICO	5472				
965	109	TULTEPEC	BASICA	ESCUELA PRIMARIA JUSTO SIERRA MÉNDEZ; CALLE JUSTO SIERRA; NÚMERO 2; SANTIAGO TEYAHUALCO; CÓDIGO POSTAL 54980; MÉXICO	5473				
966	109	TULTEPEC	BASICA	ESCUELA TELESECUNDARIA LICENCIADO BENITO JUÁREZ GARCÍA; CIRCUITO HACIENDA REAL DE TULTEPEC PONIENTE 152-C; FRACCIONAMIENTO HACIENDA REAL DE TULTEPEC; SANTIAGO TEYAHUALCO; CÓDIGO POSTAL 54980; MÉXICO	5475				
967	109	TULTEPEC	CONTIGUA 1	ESCUELA TELESECUNDARIA LICENCIADO BENITO JUÁREZ GARCÍA; CIRCUITO HACIENDA REAL DE TULTEPEC PONIENTE 152-C; FRACCIONAMIENTO HACIENDA REAL DE TULTEPEC; SANTIAGO TEYAHUALCO; CÓDIGO POSTAL 54980; MÉXICO	5475				
968	109	TULTEPEC	CONTIGUA 2	ESCUELA TELESECUNDARIA LICENCIADO BENITO JUÁREZ GARCÍA; CIRCUITO HACIENDA REAL DE TULTEPEC PONIENTE 152-C; FRACCIONAMIENTO HACIENDA REAL DE TULTEPEC; SANTIAGO TEYAHUALCO; CÓDIGO POSTAL 54980; MÉXICO	5474,5478,5479,5480,5481				
969	109	TULTEPEC	BASICA	EXPLANADA DE LA CONCHA ACÚSTICA; CALLE EMILIANO ZAPATA; SIN NÚMERO; COLONIA 10 DE JUNIO; SANTIAGO TEYAHUALCO; CÓDIGO POSTAL 54980; MÉXICO	5476,5477				
970	109	TULTEPEC	CONTIGUA 1	EXPLANADA DE LA CONCHA ACÚSTICA; CALLE EMILIANO ZAPATA; SIN NÚMERO; COLONIA 10 DE JUNIO; SANTIAGO TEYAHUALCO; CÓDIGO POSTAL 54980; MÉXICO	5477				
971	110	TULTITLAN	BASICA	ESCUELA PRIMARIA NARCISO MENDOZA; CALLE ADOLFO LÓPEZ MATEOS; NÚMERO 8; BARRIO SAN JUAN; TULTITLÁN; MÉXICO; CÓDIGO POSTAL 54900	5482,5483,5484,5485,5493,5486,5487,5488,5490,5491,5492,5497				
972	110	TULTITLAN	BASICA	JARDIN DE NIÑOS VIRGINIA VIORNERY; CALLE MORELOS NÚMERO 13; SAN FRANCISCO CHILPAN; TULTITLÁN; MÉXICO; CÓDIGO POSTAL 54946	5494,5495,5500,5505				
973	110	TULTITLAN	BASICA	ESCUELA SECUNDARIA GENERAL NÚMERO 82; ROSARIO CASTELLANOS; CALLE HIDALGO SIN NÚMERO; SAN FRANCISCO CHILPA; TULTITLÁN; MÉXICO; CÓDIGO POSTAL 54946	5489,5499,5506,5509				
974	110	TULTITLAN	BASICA	CASA DE LA SRA PATRICIA GARCÍA SOTO; CALLE VICENTE GUERRERO ESQUINA CALLE SIXTO VERDUZCO S/N; COLONIA BUENAVISTA; TULTITLÁN; MÉXICO; CÓDIGO POSTAL 54944	5496,5498,5501,5515				
975	110	TULTITLAN	BASICA	CASA DEL SR VIRGILIO HERNÁNDEZ ESPITIA; CALLE 21 DE MARZO NÚMERO 36; COLONIA BENITO JUÁREZ; TULTITLÁN; MÉXICO; CÓDIGO POSTAL 54942	5510,5511,5517				

NUM D_MPIO	MUNICIPIO	SECCION	TIPO CASILLA	UBICACIÓN	SECCIONES AGRUPADAS EN LA CASILLA	PRESIDENTE	ESCRUTADOR	SUPLENTE 1	SUPLENTE 2
976	110	TULTITLAN	BASICA	CASA DE LA SRA JUANA CAMARENA GUTIÉRREZ; CALLE LÁZARO CÁRDENAS NÚMERO 17-A; COLONIA BENITO JUÁREZ; TULTITLÁN, MÉXICO; CÓDIGO POSTAL 54942	5503,5504,5508,5518				
977	110	TULTITLAN	BASICA	CENTRO DE ESTUDIOS TECNOLÓGICOS INDUSTRIALES Y DE SERVICIO NO 36; CALLE MARGARITA MAZA DE JUÁREZ SIN NÚMERO; SAN FRANCISCO CHILPAN; TULTITLÁN; MÉXICO; CÓDIGO POSTAL 54946	5502,5513,5519,5552				
978	110	TULTITLAN	BASICA	CASA DE LA SRA MARGARITA MIRANDA RAMÍREZ; CALLE PALMAS NÚMEROS; EL PARAJE SAN FRANCISCO CHILPAN; TULTITLÁN; MÉXICO; CÓDIGO POSTAL 54942	5507,5520,5522				
979	110	TULTITLAN	BASICA	ESCUELA PRIMARIA ESTATAL AGRIPIN GARCÍA ESTRADA; CALLE TABACHINES SIN NÚMERO; FRACCIONAMIENTO JARDINES DE LA CAÑADA; TULTITLÁN; MÉXICO; CÓDIGO POSTAL 54958	5521,5523,5524,5525,5531,5537				
980	110	TULTITLAN	BASICA	CENTRO DE SALUD COMUNITARIO BENITO JUÁREZ; CALLE MARIANO ESCOBEDO SIN NÚMERO; COLONIA BENITO JUÁREZ; TULTITLÁN; MÉXICO; CÓDIGO POSTAL 54942	5526,5535,5536,5546				
981	110	TULTITLAN	BASICA	ESCUELA PRIMARIA GABRIELA MISTRAL; CALLE JAZMINEZ SIN NÚMERO; AMPLIACIÓN LAS TORRES; TULTITLÁN; MÉXICO; CÓDIGO POSTAL 54942	5514,5516,5529				
982	110	TULTITLAN	BASICA	ESCUELA PRIMARIA JUSTO SIERRA MÉNDEZ; CALLE ÁGUILA REAL SIN NÚMERO; COLONIA SIERRA DE GUADALUPE; TULTITLÁN; MÉXICO; CÓDIGO POSTAL 54957	5527,5530,5532,5534,5538,5539				
983	110	TULTITLAN	BASICA	ESCUELA PRIMARIA FRIDA KAHLO; CALLE AGUSTÍN GARCÍA LÓPEZ SIN NÚMERO; FRACCIONAMIENTO TULIPANES; TULTITLÁN; MÉXICO; CÓDIGO POSTAL 54945	5533,5540,5542,5543,5556				
984	110	TULTITLAN	BASICA	TELESECUNDARIA NÚMERO 406, VICENTE GUERRERO; CALLE SONORA Y CALLE CIUDAD VICTORIA SIN NÚMERO; AMPLIACIÓN BUENAVISTA; TULTITLÁN; MÉXICO; CÓDIGO POSTAL 54955	5528,5548				
985	110	TULTITLAN	BASICA	ESCUELA PRIMARIA FILIBERTO NAVAS; CALLE LECHUZAS ESQUINA CALLE PELICANOS SIN NÚMERO; VALLE DE TULES; TULTITLÁN; MÉXICO; CÓDIGO POSTAL 54956	5512,5550,5555, 5544				
986	110	TULTITLAN	BASICA	ESCUELA SECUNDARIA TÉCNICA NÚMERO 136, ITZCOATL; CALLE ESTADO DE MÉXICO SIN NÚMERO; AMPLIACIÓN BUENAVISTA; TULTITLÁN; MÉXICO; CÓDIGO POSTAL 54955	5557				
987	110	TULTITLAN	CONTIGUA 1	ESCUELA SECUNDARIA TÉCNICA NÚMERO 136 ITZCOATL; CALLE ESTADO DE MÉXICO SIN NÚMERO; AMPLIACIÓN BUENAVISTA; TULTITLÁN; MÉXICO; CÓDIGO POSTAL 54955	5541,5545,5547,5553,5557,5562,5563,5564,5565				
988	110	TULTITLAN	BASICA	ESCUELA PRIMARIA SOR JUANA INÉS DE LA CRUZ; CALLE TAMARINDO SIN NÚMERO; AMPLIACIÓN SAN MARCOS; TULTITLÁN; MÉXICO; CÓDIGO POSTAL 54954	5549, 5551, 5558				
989	110	TULTITLAN	CONTIGUA 1	ESCUELA PRIMARIA SOR JUANA INÉS DE LA CRUZ; CALLE TAMARINDO SIN NÚMERO; AMPLIACIÓN SAN MARCOS; TULTITLÁN; MÉXICO; CÓDIGO POSTAL 54954	5559, 5561				
990	110	TULTITLAN	BASICA	CASA DE LA SRA VIRGINIA ALFARO ALONSO; CALLE OLIVO MZA 37 LT 26; AMPLIACIÓN SAN MARCOS; TULTITLÁN; MÉXICO; CÓDIGO POSTAL 54954	5554,5560,5566,5567				

NUM D_MPIC	MUNICIPIO	SECCION	TIPO CASILLA	UBICACION	SECCIONES AGRUPADAS EN LA CASILLA	PRESIDENTE	ESCRUTADOR	SUPLENTE 1	SUPLENTE 2
991	110	TULTITLAN	5582	BASICA	EXPLANADA BENITO JUÁREZ DE LA UNIDAD ADMINISTRATIVA ZONA ORIENTE; AVENIDA PRADOS CENTRO SIN NÚMERO; ESQUINA ZODIACO Y SÁNDALO; UNIDAD HABITACIONAL MORELOS TERCERA SECCIÓN; TULTITLÁN; CÓDIGO POSTAL 54935; MÉXICO; FRENTE A LAS OFICINAS ADMINISTRATIVAS ZONA	5580,5581,5582,5596,5597,5599			
992	110	TULTITLAN	5582	CONTIGUA 1	EXPLANADA BENITO JUÁREZ DE LA UNIDAD ADMINISTRATIVA ZONA ORIENTE; AVENIDA PRADOS CENTRO SIN NÚMERO; ESQUINA ZODIACO Y SÁNDALO; UNIDAD HABITACIONAL MORELOS TERCERA SECCIÓN; TULTITLÁN; CÓDIGO POSTAL 54935; MÉXICO; FRENTE A LAS OFICINAS ADMINISTRATIVAS ZONA	5568.5576			
993	110	TULTITLAN	5582	CONTIGUA 2	EXPLANADA BENITO JUÁREZ DE LA UNIDAD ADMINISTRATIVA ZONA ORIENTE; AVENIDA PRADOS CENTRO SIN NÚMERO; ESQUINA ZODIACO Y SÁNDALO; UNIDAD HABITACIONAL MORELOS TERCERA SECCIÓN; TULTITLÁN; CÓDIGO POSTAL 54935; MÉXICO; FRENTE A LAS OFICINAS ADMINISTRATIVAS ZONA	5569,5575,5577,5578,5583,5579.5598			
994	110	TULTITLAN	5591	BASICA	DEPORTIVO MORELOS; AVENIDA MARIANO MATAMOROS (CANAL DE CASTERA) SIN NÚMERO; ESQUINA ANDRÉS QUINTANA ROO Y VALERIO TRUJANO; UNIDAD HABITACIONAL MORELOS SEGUNDA SECCIÓN; TULTITLÁN; CÓDIGO POSTAL 54930; MÉXICO.; FRENTE A LAS BOMBAS DE AGUA	5573,5574,5591,5593,5604,5588.5592			
995	110	TULTITLAN	5591	CONTIGUA 1	DEPORTIVO MORELOS; AVENIDA MARIANO MATAMOROS (CANAL DE CASTERA) SIN NÚMERO; ESQUINA ANDRÉS QUINTANA ROO Y VALERIO TRUJANO; UNIDAD HABITACIONAL MORELOS SEGUNDA SECCIÓN; TULTITLÁN; CÓDIGO POSTAL 54930; MÉXICO.; FRENTE A LAS BOMBAS DE AGUA	5570,5571,5572			
996	110	TULTITLAN	5591	CONTIGUA 2	DEPORTIVO MORELOS; AVENIDA MARIANO MATAMOROS (CANAL DE CASTERA) SIN NÚMERO; ESQUINA ANDRÉS QUINTANA ROO Y VALERIO TRUJANO; UNIDAD HABITACIONAL MORELOS SEGUNDA SECCIÓN; TULTITLÁN; CÓDIGO POSTAL 54930; MÉXICO.; FRENTE A LAS BOMBAS DE AGUA	5590.5603,5584,5585,5586,5587,5589,5594			
997	110	TULTITLAN	5606	BASICA	CANCHAS; AVENIDA PRADOS SIN NÚMERO; UNIDAD HABITACIONAL LAS AMALIAS LOTE 93; TULTITLÁN; CÓDIGO POSTAL 54933; MÉXICO.; FRENTE A LA CANCHA DE BASQUETBOL	5601,5602,5605,5606,5617			
998	110	TULTITLAN	5606	CONTIGUA 1	CANCHAS; AVENIDA PRADOS SIN NÚMERO; UNIDAD HABITACIONAL LAS AMALIAS LOTE 93; TULTITLÁN; CÓDIGO POSTAL 54933; MÉXICO.; FRENTE A LA CANCHA DE BASQUETBOL	5595,5607,5608,5614,5615,5616,5618,5619			
999	110	TULTITLAN	5606	CONTIGUA 2	CANCHAS; AVENIDA PRADOS SIN NÚMERO; UNIDAD HABITACIONAL LAS AMALIAS LOTE 93; TULTITLÁN; CÓDIGO POSTAL 54933; MÉXICO.; FRENTE A LA CANCHA DE BASQUETBOL	5612.5613,5620,5621,5622,5623			
1000	110	TULTITLAN	5611	BASICA	PLAZA KIOSKO SAN PABLO; CALLE SAN PABLO SIN NÚMERO; ESQUINA FRANCISCO I. MADERO; PUEBLO SAN PABLO DE LAS SALINAS; TULTITLÁN; CÓDIGO POSTAL 54930; MÉXICO.; FRENTE AL PARQUE Y MERCADO MUNICIPAL	5610,5611,5624,5600,5609.5625			
1001	110	TULTITLAN	5628	BASICA	JARDIN DE NIÑOS FUENTES DEL VALLE; CALLE FUENTE DE CHAPULTEPEC SIN NÚMERO;FRACCIONAMIENTO FUENTES DEL VALLE;TULTITLÁN;MÉXICO;CÓDIGO POSTAL 54910	5626,5627,5628,5629,5630,5631,5632,5633,5634,5635,5636,5637,5638,5639,5640,5641,5642,5643,5644,5645,5646,5647,5653,6171,6172,6173,61			
1002	110	TULTITLAN	5652	BASICA	JARDIN DE NIÑOS MARÍA MONTESSORI; CALLE NOPALTEPEC SIN NÚMERO;COLONIA SOLIDARIDAD SEGUNDA SECCIÓN;TULTITLÁN;MÉXICO;CÓDIGO POSTAL 54948	5652,5649,5650,5651,6182			
1003	111	VALLE DE BRAVO	5660	BASICA	JARDIN CENTRAL; CABECERA MUNICIPAL, VALLE DE BRAVO, 51200; A UN COSTADO DE LA IGLESIA	5660,5654,5655,5656,5657,5658,5659,5661,5662,5663,5664,5665,5666,5670			
1004	111	VALLE DE BRAVO	5660	CONTIGUA 1	JARDIN CENTRAL; CABECERA MUNICIPAL, VALLE DE BRAVO, 51200; A UN COSTADO DE LA IGLESIA	,5673,5676,5677,5678,5679,5680,5681,5667,5668,5669,5671,5672,5674,5675			
1005	111	VALLE DE BRAVO	5660	BASICA	JARDIN CENTRAL VILLA DE COLORINES, VALLE DE BRAVO, 51230 FRENTE A LA IGLESIA	5673,5676,5677,5678,5679,5680,5681			

NUMID_MPID	MUNICIPIO	SECCION	TIPO CASILLA	UBICACION	SECCIONES AGRUPADAS EN LA CASILLA	PRESIDENTE	ESCRUZADOR	SUPLENTE 1	SUPLENTE 2
1006	112 VILLA DE ALLENDE	5684	CONTIGUA 1	AUDITORIO DE LOMA DE JUÁREZ CENTRO, DOMICILIO CONOCIDO SIN NÚMERO, LOMA DE JUÁREZ, 51000	5685,5694				
1007	112 VILLA DE ALLENDE	5684	CONTIGUA 2	AUDITORIO DE LOMA DE JUÁREZ CENTRO, DOMICILIO CONOCIDO SIN NÚMERO, LOMA DE JUÁREZ, 51000	5695,5699,5700				
1008	112 VILLA DE ALLENDE	5684	CONTIGUA 3	AUDITORIO DE LOMA DE JUÁREZ CENTRO, DOMICILIO CONOCIDO SIN NÚMERO, LOMA DE JUÁREZ, 51000	5689,5698,5701,5702				
1009	112 VILLA DE ALLENDE	5684	CONTIGUA 4	AUDITORIO DE LOMA DE JUÁREZ CENTRO, DOMICILIO CONOCIDO SIN NÚMERO, LOMA DE JUÁREZ, 51000	5703				
1010	112 VILLA DE ALLENDE	5684	CONTIGUA 5	AUDITORIO DE LOMA DE JUÁREZ CENTRO, DOMICILIO CONOCIDO SIN NÚMERO, LOMA DE JUÁREZ, 51000	5703				
1011	112 VILLA DE ALLENDE	5697	BASICA	KIOSCO DE SAN JERONIMO TOTOLTEPEC, DOMICILIO CONOCIDO SIN NÚMERO, SAN JERONIMO TOTOLTEPEC, 51000	5697,5683				
1012	112 VILLA DE ALLENDE	5697	CONTIGUA 1	KIOSCO DE SAN JERONIMO TOTOLTEPEC, DOMICILIO CONOCIDO SIN NÚMERO, SAN JERONIMO TOTOLTEPEC, 51000	5688				
1013	112 VILLA DE ALLENDE	5697	CONTIGUA 2	KIOSCO DE SAN JERONIMO TOTOLTEPEC, DOMICILIO CONOCIDO SIN NÚMERO, SAN JERONIMO TOTOLTEPEC, 51000	5688				
1014	112 VILLA DE ALLENDE	5697	CONTIGUA 3	KIOSCO DE SAN JERONIMO TOTOLTEPEC, DOMICILIO CONOCIDO SIN NÚMERO, SAN JERONIMO TOTOLTEPEC, 51000	5690,5693,				
1015	112 VILLA DE ALLENDE	5697	CONTIGUA 4	KIOSCO DE SAN JERONIMO TOTOLTEPEC, DOMICILIO CONOCIDO SIN NÚMERO, SAN JERONIMO TOTOLTEPEC, 51000	5692				
1016	112 VILLA DE ALLENDE	5697	CONTIGUA 5	KIOSCO DE SAN JERONIMO TOTOLTEPEC, DOMICILIO CONOCIDO SIN NÚMERO, SAN JERONIMO TOTOLTEPEC, 51000	5682,5687,5691				
1017	113 VILLA DE ALLENDE	5684	BASICA	AUDITORIO DE LOMA DE JUÁREZ CENTRO, DOMICILIO CONOCIDO SIN NÚMERO, LOMA DE JUÁREZ, 51000	5685,5684,5696				
1018	113 VILLA DEL CARBON	5717	BASICA	CENTRO DE SALUD: ROULEVARD LOMA ALTA,SIN NUMERO,LOMA ALTA,VILLA DEL CARBON;CODIGO POSTAL 54300;MEXICO; A 50 METROS DE LA CRUZ	5704,5705,5706,5712,5713,5714,5715,5716,5717,5718,5719,5720,5721,5722,5707,5708,5709,5710,5711				
1019	114 VILLA GUERRERO	5723	BASICA	JARDIN CENTRAL DE LA CABECERA; CALLE 5 DE MAYO ESQUINA CON PLAZA HIDALGO,COLOMIA CENTRO,VILLA GUERRERO,CODIGO POSTAL 51760; FRENTE A LA PRESIDENCIA MUNICIPAL	5723, 5725, 5726,5728				
1020	114 VILLA GUERRERO	5723	CONTIGUA 1	JARDIN CENTRAL DE LA CABECERA; CALLE 5 DE MAYO ESQUINA CON PLAZA HIDALGO,COLOMIA CENTRO,VILLA GUERRERO,CODIGO POSTAL 51760; FRENTE A LA PRESIDENCIA MUNICIPAL	5724,5727				

NUM D_MPIO	MUNICIPIO	SECCION	TIPO CASILLA	UBICACION	SECCIONES AGRUPADAS EN LA CASILLA	PRESIDENTE	ESCRUTADOR	SUPLENTE 1	SUPLENTE 2
1021	114	VILLA GUERRERO	5723	CONTIGUA 2	JARDÍN CENTRAL DE LA CABECERA; CALLE 5 DE MAYO ESQUINA CON PLAZA HIDALGO, COLONIA CENTRO, VILLA GUERRERO, CÓDIGO POSTAL 51760; FRENTE A LA PRESIDENCIA MUNICIPAL	5724,5727			
1022	114	VILLA GUERRERO	5732	BASICA	PRIMARIA HOGAR CAMPESINO; DOMICILIO CONOCIDO, SIN NÚMERO, SAN LUCAS, VILLA GUERRERO, CÓDIGO POSTAL 51760; A UN COSTADO DEL JARDÍN DE NIÑOS	5731,5732,5729			
1023	114	VILLA GUERRERO	5732	CONTIGUA 1	PRIMARIA HOGAR CAMPESINO; DOMICILIO CONOCIDO, SIN NÚMERO, SAN LUCAS, VILLA GUERRERO, CÓDIGO POSTAL 51760; A UN COSTADO DEL JARDÍN DE NIÑOS	5730,5733,5734			
1024	114	VILLA GUERRERO	5732	CONTIGUA 2	PRIMARIA HOGAR CAMPESINO; DOMICILIO CONOCIDO, SIN NÚMERO, SAN LUCAS, VILLA GUERRERO, CÓDIGO POSTAL 51760; A UN COSTADO DEL JARDÍN DE NIÑOS	5730,5733,5734			
1025	114	VILLA GUERRERO	5735	BASICA	JARDÍN DE LA COMUNIDAD DE SANTIAGO OXTOTITLÁN; DOMICILIO CONOCIDO SIN NÚMERO, SANTIAGO OXTOTITLÁN, VILLA GUERRERO, CÓDIGO POSTAL 51760; FRENTE A LA ENTRADA DE LA IGLESIA	5735,5737,5738			
1026	114	VILLA GUERRERO	5735	CONTIGUA 1	JARDÍN DE LA COMUNIDAD DE SANTIAGO OXTOTITLÁN; DOMICILIO CONOCIDO SIN NÚMERO, SANTIAGO OXTOTITLÁN, VILLA GUERRERO, CÓDIGO POSTAL 51760; FRENTE A LA ENTRADA DE LA IGLESIA	5736,5739,5740			
1027	114	VILLA GUERRERO	5735	CONTIGUA 2	JARDÍN DE LA COMUNIDAD DE SANTIAGO OXTOTITLÁN; DOMICILIO CONOCIDO SIN NÚMERO, SANTIAGO OXTOTITLÁN, VILLA GUERRERO, CÓDIGO POSTAL 51760; FRENTE A LA ENTRADA DE LA IGLESIA	5736,5739,5740			
1028	114	VILLA GUERRERO	5735	CONTIGUA 3	JARDÍN DE LA COMUNIDAD DE SANTIAGO OXTOTITLÁN; DOMICILIO CONOCIDO SIN NÚMERO, SANTIAGO OXTOTITLÁN, VILLA GUERRERO, CÓDIGO POSTAL 51760; FRENTE A LA ENTRADA DE LA IGLESIA	5736,5739,5740			
1029	114	VILLA GUERRERO	5742	BASICA	PRIMARIA DR. GUSTAVO BAZ; AVENIDA MÉXICO SIN NÚMERO, CENTRO, TOTOLMAJAC, VILLA GUERRERO, CÓDIGO POSTAL 51760; A DOS CUADRAS DE LA IGLESIA	5741,5742,5745			
1030	114	VILLA GUERRERO	5742	CONTIGUA 1	PRIMARIA DR. GUSTAVO BAZ; AVENIDA MÉXICO SIN NÚMERO, CENTRO, TOTOLMAJAC, VILLA GUERRERO, CÓDIGO POSTAL 51760; A DOS CUADRAS DE LA IGLESIA	5743,5744,5746,5747			
1031	114	VILLA GUERRERO	5742	CONTIGUA 2	PRIMARIA DR. GUSTAVO BAZ; AVENIDA MÉXICO SIN NÚMERO, CENTRO, TOTOLMAJAC, VILLA GUERRERO, CÓDIGO POSTAL 51760; A DOS CUADRAS DE LA IGLESIA	5743,5744,5746,5747			
1032	115	VILLA VICTORIA	5748	BASICA	PORTAL DE LA CASA DE LA CULTURA; LAZARO CARDENAS SIN NUMERO, CABECERA MUNICIPAL, 50960; A 50 METROS DEL PALACIO MUNICIPAL	5748,5763,5782,5757,5754,5755,5751,5788,5761,5762,5752,5753,5756,5765,5781,5784,5766,5771,5770,5787,5779,5776,5783,5768,5778,5775,57			
1033	116	XONACATLAN	5795	BASICA	KIOSCO; CALLE JUÁREZ, SIN NÚMERO, XONACATLÁN DE VICENCIO, XONACATLÁN; CÓDIGO POSTAL 52060; MÉXICO; FRENTE AL PALACIO MUNICIPAL	5791,5792,5794,5795,5796,5793,5797			
1034	116	XONACATLAN	5800	BASICA	ESCUELA PRIMARIA GENERAL IGNACIO ZARAGOZA; AVENIDA MÉXICO; NÚMERO 20, SANTIAGO TEJOCOTILLOS, XONACATLÁN DE VICENCIO, XONACATLÁN; CÓDIGO POSTAL 52060; MÉXICO; FRENTE A LA TELESECUNDARIA	5799,5800,5803,5798,5801,5802,5804			
1035	117	ZACAZONAPAN	5805	BASICA	KIOSCO; CALLE PLAZA HIDALGO; SIN NÚMERO; COLONIA CENTRO; CÓDIGO POSTAL 51160; ZACAZONAPAN; MÉXICO	5805			

NUM D_MPIO	MUNICIPIO	SECCION	TIPO CASILLA	UBICACIÓN	SECCIONES AGRUPADAS EN LA CASILLA	PRESIDENTE	ESCRUTADOR	SUPLENTE 1	SUPLENTE 2
1036	117	ZACAZONAPAN	5805	CONTIGUA 1	KIOSCO; CALLE PLAZA HIDALGO; SIN NÚMERO; COLONIA CENTRO; CÓDIGO POSTAL 51160; ZACAZONAPAN; MÉXICO	5806			
1037	118	ZACUALPAN	5807	BASICA	AFUERA DEL TEATRO EL CENTENARIO CALZADA DE LA VERACRUZ ESQUINA CALLE BICENTENARIO S/N BARRIO DE LA VERACRUZ CP 51800 ZACUALPAN	5807,5808,5809,5810,5811,5812,5813,5814,5815			
1038	119	ZINACANTEPEC	5824	BASICA	EXPLANADA DONDE SE UBICA EL KIOSCO DEL JARDÍN; AVENIDA 16 DE SEPTIEMBRE, ESQUINA CON JUÁREZ SIN NÚMERO, BARRIO DE SAN MIGUEL, SAN MIGUEL ZINACANTEPEC, CÓDIGO POSTAL 51350; FRENTE A LA PRESIDENCIA MUNICIPAL	5822,5823,5824,5825,5826,5827,5828,5829,5830,5831,5832,5833,5834,5835,5855,5857,5859			
1039	119	ZINACANTEPEC	5839	BASICA	PRIMARIA 20 DE NOVIEMBRE; REFORMA 1 ESQUINA INDEPENDENCIA, SAN LUIS MEXTEPEC, ZINACANTEPEC, CÓDIGO POSTAL 51355; ESQUINA CON CALLE INDEPENDENCIA	5836,5837,5838,5839,5840,5844,5845,5846,5843,5847,5848,5849			
1040	119	ZINACANTEPEC	5854	BASICA	PRIMARIA MANUEL HINOJOSA GILES; JOSEFA ORTÍZ DE DOMÍNGUEZ SIN NÚMERO; BARRIO DE MÉXICO; SANTA MARÍA DEL MONTE; ZINACANTEPEC; CÓDIGO POSTAL 51361; A 50 METROS DEL KINDER	5854,5841,5842,5850,5851,5852,5853			
1041	119	ZINACANTEPEC	5861	BASICA	PRIMARIA HÉROES DE NACOZARI; HIDALGO SIN NÚMERO, PONIENTE, SAN PEDRO TEJALPA, ZINACANTEPEC, CÓDIGO POSTAL 51368; ESQUINA CON CALLE JUÁREZ	,5858,5860,5861,5856,5862,5863,5864,5865,5866,5867,5868			
1042	120	ZUMPAHUACAN	5869	BASICA	EXPLANADA DE LA PLAZA PRINCIPAL; DOMICIO CONOCIDO, CABECERA MUNICIPAL, CENTRO, ZUMPAHUACÁN, CÓDIGO POSTAL 51980; FRENTE A LA PRESIDENCIA	5869,5870,5871,5872,5873,5874,5875,5876,5877,5878,5879			
1043	121	ZUMPANGO	5881	BASICA	PLAZA PRINCIPAL; AVENIDA HIDALGO SIN NÚMERO; BARRIO SAN JUAN; ZUMPANGO DE OCAMPO; CÓDIGO POSTAL 55600; FRENTE A LA PRESIDENCIA MUNICIPAL	5881			
1044	121	ZUMPANGO	5881	CONTIGUA 1	PLAZA PRINCIPAL; AVENIDA HIDALGO SIN NÚMERO; BARRIO SAN JUAN; ZUMPANGO DE OCAMPO; CÓDIGO POSTAL 55600; FRENTE A LA PRESIDENCIA MUNICIPAL	5881			
1045	121	ZUMPANGO	5881	CONTIGUA 2	PLAZA PRINCIPAL; AVENIDA HIDALGO SIN NÚMERO; BARRIO SAN JUAN; ZUMPANGO DE OCAMPO; CÓDIGO POSTAL 55600; FRENTE A LA PRESIDENCIA MUNICIPAL	5880,5883,5884,5889,5891			
1046	121	ZUMPANGO	5881	CONTIGUA 3	PLAZA PRINCIPAL; AVENIDA HIDALGO SIN NÚMERO; BARRIO SAN JUAN; ZUMPANGO DE OCAMPO; CÓDIGO POSTAL 55600; FRENTE A LA PRESIDENCIA MUNICIPAL	5882,5885,5886,5887,5888,5890,5892,5914,5919,5920			
1047	121	ZUMPANGO	5911	BASICA	PLAZA PRINCIPAL; AVENIDA HIDALGO; SIN NÚMERO; COLONIA SAN JOSÉ LA LOMA; SAN JUAN ZITLALTEPEC; ZUMPANGO DE OCAMPO; CÓDIGO POSTAL 55620; JUNTO A LA ESCUELA PRIMARIA GUSTAVO BAZ	5893,5894,5895,5896,5897,5898,5899,5905,5906,5907			
1048	121	ZUMPANGO	5911	CONTIGUA 1	PLAZA PRINCIPAL; AVENIDA HIDALGO; SIN NÚMERO; COLONIA SAN JOSÉ LA LOMA; SAN JUAN ZITLALTEPEC; ZUMPANGO DE OCAMPO; CÓDIGO POSTAL 55620; JUNTO A LA ESCUELA PRIMARIA GUSTAVO BAZ	5908,5909,5910,5911			
1049	121	ZUMPANGO	5912	BASICA	PLAZA CÍVICA TECHADA; CALLE 16 DE SEPTIEMBRE SIN NÚMERO; COLONIA SANTA LUCÍA, ZUMPANGO DE OCAMPO; CÓDIGO POSTAL 55634; ENFRENTE DE LA ESCUELA	5912			
1050	121	ZUMPANGO	5912	CONTIGUA 1	PLAZA CÍVICA TECHADA; CALLE 16 DE SEPTIEMBRE SIN NÚMERO; COLONIA SANTA LUCÍA, ZUMPANGO DE OCAMPO; CÓDIGO POSTAL 55634; ENFRENTE DE LA ESCUELA	5901,5902,5904,5917,5900,5903,5913,5915,5916,5918,5921,5922,5923			

NUM D_MPIC	MUNICIPIO	SECCION	TIPO CASILLA	UBICACIÓN	SECCIONES AGRUPADAS EN LA CASILLA	PRESIDENTE	ESCRUTADOR	SUPLENTE 1	SUPLENTE 2
1051	122	VALLE DE CHALCO SOLIDARIDAD	913	BASICA	BANQUETA, DE LA DELEGACIÓN "DEL CARMEN"; CALLE PONIENTE 17; MANZANA 1406; COLONIA DEL CARMEN; VALLE DE CHALCO SOLIDARIDAD; CÓDIGO POSTAL 56619; MÉXICO; ESQUINA NORTE 34 .	912, 913, 914			
1052	122	VALLE DE CHALCO SOLIDARIDAD	917	BASICA	BANQUETA; CALLE PONIENTE 4 ; MANZANA 1041; COLONIA ALFREDO DEL MAZO; VALLE DE CHALCO SOLIDARIDAD, CÓDIGO POSTAL 56618; MÉXICO; ESQUINA NORTE 33.	915, 916 917			
1053	122	VALLE DE CHALCO SOLIDARIDAD	920	BASICA	BANQUETA DE LA ESCUELA SECUNDARIA OFICIAL NÚMERO 469 'RICARDO FLORES MAGÓN'; CALLE ORIENTE 11 O LAUREL, SIN NÚMERO; COLONIA AVÁNDARO; VALLE DE CHALCO SOLIDARIDAD; CÓDIGO POSTAL 56618; MÉXICO; FRENTE A CALLE NORTE 31, ENTRE CALLE PIÑÓN O CALLE NORTE 30 Y CANAL DE LA COMPAÑÍA	918, 919, 920, 935, 5927			
1054	122	VALLE DE CHALCO SOLIDARIDAD	922	BASICA	BANQUETA; AV. FLORES MAGÓN; MANZANA 624; COLONIA INDEPENDENCIA; VALLE DE CHALCO SOLIDARIDAD; CÓDIGO POSTAL 56617; MÉXICO; ESQUINA ORIENTE 5A	921, 922, 923			
1055	122	VALLE DE CHALCO SOLIDARIDAD	924	BASICA	BANQUETA; AV. FRANCISCO VILLA; MANZANA 920; COLONIA SANTIAGO; VALLE DE CHALCO SOLIDARIDAD; CÓDIGO POSTAL 56615; MÉXICO, ESQUINA CALLE PONIENTE 4	924, 925, 930			
1056	122	VALLE DE CHALCO SOLIDARIDAD	926	BASICA	BANQUETA DE LA ESCUELA PRIMARIA 'ISIDRO FABELA'; CALLE PONIENTE 9; SIN NÚMERO; COLONIA SANTIAGO; VALLE DE CHALCO SOLIDARIDAD; CÓDIGO POSTAL 56615; MÉXICO; ENTRE AVENIDA RICARDO FLORES MAGÓN Y CALLE NORTE 27	926, 5924, 5925, 5926			
1057	122	VALLE DE CHALCO SOLIDARIDAD	927	BASICA	BANQUETA; PONIENTE 7; MANZANA 974; COLONIA SANTIAGO; VALLE DE CHALCO SOLIDARIDAD; CÓDIGO POSTAL 56615; MÉXICO; ESQ. NORTE 21	927, 928, 929			
1058	122	VALLE DE CHALCO SOLIDARIDAD	932	BASICA	BANQUETA; CALLE NORTE 20; MANZANA 1238; COLONIA INDEPENDENCIA; VALLE DE CHALCO SOLIDARIDAD, CÓDIGO POSTAL 56617; MÉXICO; ESQUINA ORIENTE 6.	931, 932			
1059	122	VALLE DE CHALCO SOLIDARIDAD	933	BASICA	BANQUETA MERCADO INDEPENDENCIA, AV. EMILIANO ZAPATA ; MANZANA 1265; COLONIA INDEPENDENCIA; CÓDIGO POSTAL 56617; MÉXICO; ESQUINA NORTE 18	933, 934			
1060	122	VALLE DE CHALCO SOLIDARIDAD	941	BASICA	BANQUETA ESCUELA PRIMARIA, AV. I. COMONFORT; SIN NÚMERO; COLONIA SAN ISIDRO; CÓDIGO POSTAL 56617; MÉXICO; ENTRE CALLES ORIENTE 15 Y ORIENTE 16	936, 939, 940, 941			
1061	122	VALLE DE CHALCO SOLIDARIDAD	943	BASICA	BANQUETA MERCADO "LOS VOLCANES"; AV. I. COMONFORT; MANZANA 1510; COLONIA SANTA CRUZ; VALLE DE CHALCO SOLIDARIDAD, CÓDIGO POSTAL 56617; MÉXICO, ESQUINA ORIENTE 7	942, 943, 944			
1062	122	VALLE DE CHALCO SOLIDARIDAD	947	BASICA	BANQUETA DE LA ESCUELA PRIMARIA; AV. I. COMONFORT, MANZANA 773; COLONIA CONCEPCIÓN; VALLE DE CHALCO SOLIDARIDAD; CÓDIGO POSTAL 56615; MÉXICO, ENTRE CALLES PONIENTE 7 Y PONIENTE 7 A	945, 946, 947			
1063	122	VALLE DE CHALCO SOLIDARIDAD	949	BASICA	BANQUETA DE LA DELEGACION "MARIA ISABEL", AV. I. COMONFORT, MANZANA 1326, SIN NÚMERO, COLONIA MARIA ISABEL; VALLE DE CHALCO SOLIDARIDAD; CÓDIGO POSTAL 56615; MÉXICO, ENTRE CALLES PONIENTE 16 Y PONIENTE 17	948, 949, 950			
1064	122	VALLE DE CHALCO SOLIDARIDAD	952	BASICA	BANQUETA; PONIENTE 16; MANZANA 6; COLONIA MARIA ISABEL; VALLE DE CHALCO SOLIDARIDAD, CÓDIGO POSTAL 56615; MÉXICO, ENTRE AV. I. M. ALTAMIRANO Y NORTE 5	951, 952, 953			
1065	122	VALLE DE CHALCO SOLIDARIDAD	954	BASICA	BANQUETA; AV. I. M. ALTAMIRANO; COLONIA CONCEPCIÓN; VALLE DE CHALCO SOLIDARIDAD; CÓDIGO POSTAL 56615, MÉXICO, ESQUINA PONIENTE 6	954, 955, 956, 957			

NUM ID_MPIO	MUNICIPIO	SECCION	TIPO CASILLA	UBICACION	SECCIONES AGRUPADAS EN LA CASILLA	PRESIDENTE	ESCRUTADOR	SUPLENTE 1	SUPLENTE 2
1066	122	VALLE DE CHALCO SOLIDARIDAD	959	BASICA	BANQUETA; AV. I. M. ALTAMIRANO, MANZANA 1595; COLONIA SANTA CRUZ; VALLE DE CHALCO SOLIDARIDAD; CÓDIGO POSTAL 56617; MÉXICO; ESQUINA AV. ISIDRO FABELA	958, 959, 960			
1067	122	VALLE DE CHALCO SOLIDARIDAD	961	BASICA	BANQUETA MERCADO; ORIENTE 14; SIN NÚMERO; COLONIA SAN ISIDRO; VALLE DE CHALCO SOLIDARIDAD; CÓDIGO POSTAL 56617; MÉXICO; ESQUINA NORTE 4	961, 962, 963			
1068	122	VALLE DE CHALCO SOLIDARIDAD	964	BASICA	BANQUETA; AV. A. D. COVARRUBIAS; MANZANA 38; COLONIA PROVIDENCIA; VALLE DE CHALCO SOLIDARIDAD; CÓDIGO POSTAL 56616; MÉXICO; ESQUINA CALLE ORIENTE 32 A	964, 982, 983			
1069	122	VALLE DE CHALCO SOLIDARIDAD	965	BASICA	BANQUETA; ESCUELA PRIMARIA; NORTE 5; MANZANA 66, COLONIA PROVIDENCIA; VALLE DE CHALCO SOLIDARIDAD; CÓDIGO POSTAL 56616; MÉXICO; ESQUINA AV. VICENTE GUERRERO	965, 984, 985, 997, 998			
1070	122	VALLE DE CHALCO SOLIDARIDAD	969	BASICA	BANQUETA; AV. TLALOC; MANZANA 284; COLONIA SANTA CRUZ; VALLE DE CHALCO SOLIDARIDAD; CÓDIGO POSTAL 56617; MÉXICO; ESQUINA CALLE ORIENTE 7	968, 969, 970			
1071	122	VALLE DE CHALCO SOLIDARIDAD	971	BASICA	BANQUETA ESCUELA PRIMARIA "NIÑOS HERÓES"; AV TLALOC; COLONIA NIÑOS HERÓES 1RA SECC; VALLE DE CHALCO SOLIDARIDAD; CÓDIGO POSTAL 56610; MÉXICO; ESQUINA CALLE PONIENTE 6	971, 972			
1072	122	VALLE DE CHALCO SOLIDARIDAD	974	BASICA	BANQUETA; AV. ANAHUAC; MANZANA 17; COLONIA AMÉRICAS 2DA SECC; VALLE DE CHALCO SOLIDARIDAD; CÓDIGO POSTAL 56610; MÉXICO; ESQUINA CALLE ACOMA	973, 974			
1073	122	VALLE DE CHALCO SOLIDARIDAD	976	BASICA	BANQUETA; JARDIN DE NIÑOS; SUR 11 A; SIN NÚMERO; COLONIA ALFREDO BARANDA; VALLE DE CHALCO SOLIDARIDAD; CÓDIGO POSTAL 56610; MÉXICO; ENTRE LAS CALLES DE PONIENTE 8A Y PONIENTE 8	975, 976			
1074	122	VALLE DE CHALCO SOLIDARIDAD	977	BASICA	BANQUETA DEL JARDÍN DE NIÑOS FEDERALIZADO 'SOR JUANA INÉS DE LA CRUZ'; CALLE ORIENTE 4; SIN NÚMERO; COLONIA JARDÍN; VALLE DE CHALCO SOLIDARIDAD; CÓDIGO POSTAL 56617; MÉXICO; ESQUINA AVENIDA XICOTÉNCATL	977, 978, 1005			
1075	122	VALLE DE CHALCO SOLIDARIDAD	1000	BASICA	BANQUETA; CALLE SUR 2; COLONIA GUADALUPANA 1RA SECC; VALLE DE CHALCO SOLIDARIDAD; CÓDIGO POSTAL 56616; MÉXICO; ESQUINA CALLE ORIENTE 36 A	980, 981, 999, 1000			
1076	122	VALLE DE CHALCO SOLIDARIDAD	1001	BASICA	BANQUETA DEL MERCADO MUNICIPAL; SIN NÚMERO; CALLE SUR 8; COLONIA GUADALUPANA 2DA SECC; VALLE DE CHALCO SOLIDARIDAD; CÓDIGO POSTAL 56616; ESQUINA ORIENTE 39	979, 1001, 1002, 1004			
1077	122	VALLE DE CHALCO SOLIDARIDAD	1007	BASICA	BANQUETA; AV. MOCTEZUMA; MANZANA 41; COLONIA XICO 2DA SECC; VALLE DE CHALCO SOLIDARIDAD; CÓDIGO POSTAL 56613; ESQUINA CALLE PONIENTE 6	1007, 1012, 1013			
1078	122	VALLE DE CHALCO SOLIDARIDAD	1009	BASICA	BANQUETA; PONIENTE 18; MANZANA 18; COLONIA XICO 3RA SECC; VALLE DE CHALCO SOLIDARIDAD; CÓDIGO POSTAL 56613; MÉXICO; ESQUINA AV. MOCTEZUMA	1008, 1009, 1010, 1011			
1079	122	VALLE DE CHALCO SOLIDARIDAD	1014	BASICA	BANQUETA; AV MOCTEZUMA; MANZANA 15; COLONIA XICO 2DA SECC; VALLE DE CHALCO SOLIDARIDAD; CÓDIGO POSTAL 56613; MÉXICO; ESQUINA CALLE ORIENTE 1	1006, 1014, 1015			
1080	122	VALLE DE CHALCO SOLIDARIDAD	1016	BASICA	BANQUETA; PROLONGACIÓN AV. EMILIANO ZAPATA; MANZANA 38; COLONIA XICO 1RA SECC; VALLE DE CHALCO SOLIDARIDAD; CÓDIGO POSTAL 56613; MÉXICO; ESQUINA PONIENTE 2B	1003, 1016, 1061			

NUM D_MPIO	MUNICIPIO	SECCION	TIPO CASILLA	UBICACION	SECCIONES AGRUPADAS EN LA CASILLA	PRESIDENTE	ESCRUTADOR	SUPLENTE 1	SUPLENTE 2
1081	122	VALLE DE CHALCO SOLIDARIDAD	1029	BASICA	BANQUETA; AV. AXAYACATL; MANZANA 123; COLONIA XICO 1RA. SECC.; VALLE DE CHALCO SOLIDARIDAD; CÓDIGO POSTAL, 56613; MÉXICO; ESQUINA CALLE PONIENTE 5 A	1028, 1029, 1034			
1082	122	VALLE DE CHALCO SOLIDARIDAD	1032	BASICA	BANQUETA ESC. PRIMARIA LEONA VICARIO; AV. AXAYACATL; MANZANA 134; COLONIA XICO 4TA. SECC.; VALLE DE CHALCO SOLIDARIDAD; CÓDIGO POSTAL 56613; MÉXICO; ESQUINA CALLE PONIENTE 18	1030, 1031, 1032, 1033			
1083	122	VALLE DE CHALCO SOLIDARIDAD	2083	BASICA	BANQUETA DE LA ESCUELA TELESECUNDARIA 'ALVARO GÁLVEZ Y FUENTES'; AVENIDA DIAGONAL DE AGRICULTURA; SIN NÚMERO; COLONIA SAN JUAN TLALPIZÁHUAC; VALLE DE CHALCO SOLIDARIDAD; CÓDIGO POSTAL 56618; MÉXICO; ENTRE CALLE TAMPICO Y CALLE SAN LUIS POTOSÍ	2083, 2084, 2085, 2086, 5928			
1084	122	VALLE DE CHALCO SOLIDARIDAD	2117	BASICA	BANQUETA ESCUELA PRIMARIA "AGUSTÍN ARAGÓN Y LEÓN"; CALLE GÓMEZ FARIAS; MANZANA 34; SIN NÚMERO; COLONIA DARIÓ MARTÍNEZ I SECCIÓN; VALLE DE CHALCO SOLIDARIDAD; CÓDIGO POSTAL 56619; MÉXICO; ESQUINA IGNACIO PAVÓN	2115, 2116, 2117, 2118			
1085	122	VALLE DE CHALCO SOLIDARIDAD	2121	BASICA	BANQUETA; A UN COSTADO DE LA LECHERIA; AV. PIPILA; MANZANA 80; SIN NÚMERO; COLONIA DARIÓ MARTNEZ 2DA SECC.; VALLE DE CHALCO SOLIDARIDAD; CODIGO POSTAL 56618; ESQUINA CALLE FRANCISCO GONZALEZ BOCANEGRA.	2114, 2119, 2120, 2121			
1086	123	LUVIANOS	4270	BASICA	DELEGACIÓN MUNICIPAL; DOMICILIO CONOCIDO; SIN NÚMERO; SAN JUAN ACATITLAN; CÓDIGO POSTAL 51442; LUVIANOS; MÉXICO	4267, 4270, 4273, 4281, 4317, 4318			
1087	123	LUVIANOS	4271	BASICA	ESCUELA PRIMARIA EMILIANO ZAPATA; DOMICILIO CONOCIDO; SIN NÚMERO; SAN JOSE ESTANCIA GRANDE; CÓDIGO POSTAL 51440; LUVIANOS; MÉXICO	4271			
1088	123	LUVIANOS	4278	BASICA	CASA EJDAL; DOMICILIO CONOCIDO; SIN NÚMERO; PIEDRA GRANDE; CÓDIGO POSTAL 51440; LUVIANOS; MÉXICO; ANTES CASA DE SALUD	4266, 4269, 4278, 4268, 4272			
1089	123	LUVIANOS	4284	BASICA	JARDÍN DE NIÑOS ALEJO CARPENTIER; CALLE JOSÉ MARÍA MORELOS; ESQUINA CON AVENIDA CARLOS HANK GONZÁLEZ; SIN NÚMERO; CÓDIGO POSTAL 51440; LUVIANOS; MÉXICO	4284, 429			
1090	123	LUVIANOS	4285	BASICA	PRESIDENCIA MUNICIPAL; CALLE 16 DE SEPTIEMBRE; SIN NÚMERO; CÓDIGO POSTAL 51440; LUVIANOS; MÉXICO	4285, 4301, 4289, 4302, 5929			
1091	123	LUVIANOS	4286	BASICA	ESCUELA PRIMARIA ADOLFO LÓPEZ MATEOS; CALLE JORGE JIMENEZ CANTU; SIN NÚMERO; CÓDIGO POSTAL 51440; LUVIANOS; MÉXICO	4286, 4282, 4288, 4296, 4320			
1092	123	LUVIANOS	4287	BASICA	ESCUELA PRIMARIA MIGUEL HIDALGO; AVENIDA CARLOS HANK GONZÁLEZ; SIN NÚMERO; CÓDIGO POSTAL 51440; LUVIANOS; MÉXICO; FRENTE AL CAMPO DEPORTIVO	4287, 4306, 5930, 5931			
1093	124	SAN JOSE DEL RINCON	4031	BASICA	ENFRENTE DEL CENTRO DE SALUD; DOMICILIO CONOCIDO; SAN MIGUEL DEL CENTRO; SAN JOSÉ DEL RINCÓN; CÓDIGO POSTAL 50663; MÉXICO; A UN COSTADO DEL JARDÍN DE NIÑOS NICOLÁS GUILLEN.	4028, 4031, 4029, 4030, 4044, 4045, 4050, 5932, 5933			
1094	124	SAN JOSE DEL RINCON	4046	BASICA	PLAZA INDEPENDENCIA; CALLE GUADALUPE VICTORIA, ESQUINA CALLE EMILIANO ZAPATA; COLONIA CENTRO; SAN JOSÉ DEL RINCÓN; CÓDIGO POSTAL 50660; MÉXICO; ENFRENTE DEL PALACIO MUNICIPAL.	4027, 4046, 4047, 4048, 4049, 4062, 4064, 4065, 4083, 4098, 4099, 4101, 5936			
1095	124	SAN JOSE DEL RINCON	4080	BASICA	ESCUELA PRIMARIA BILINGÜE EMILIANO ZAPATA; DOMICILIO CONOCIDO; JALTEPEC; SAN JOSE DEL RINCÓN; CÓDIGO POSTAL 50673; MÉXICO; A UN COSTADO DEL JARDÍN DE NIÑOS JUAN ESCUTIA.	4033, 4063, 4066, 4067, 4080, 4081, 4082, 4084, 4085, 4091, 4092, 4093, 4094, 4095, 4096, 4102, 4104, 4105, 5934, 5935, 5937			

NUM D_MPIO	MUNICIPIO	SECCION	TIPO CASILLA	UBICACION	SECCIONES AGRUPADAS EN LA CASILLA	PRESIDENTE	ESCRUTADOR	SUPLENTE 1	SUPLENTE 2
1096	125 TONANITLA	2249	BASICA	PLAZA PRINCIPAL, AVENIDA 20 DE NOVIEMBRE SIN NÚMERO, ESQUINA 22 DE DICIEMBRE Y 12 DE OCTUBRE; COLONIA CENTRO; TONANITLA; CÓDIGO POSTAL 55789; MÉXICO.; FRENTE A LA IGLESIA	,2247.22482249				

[Handwritten signature in blue ink]

[Handwritten signature in blue ink]

[Handwritten signature in blue ink]

[Handwritten signature in pink ink]

[Handwritten signature in brown ink]